

BELLETEN

Cilt: LXV

Aralık 2001

Sayı: 244

1997-1999 YILLARI YÜZEY ARAŞTIRMALARINDA İNCELENEN
SAMSUN-AMASYA İLLERİ İ.Ö. 2. BİNYILI
YERLEŞMELERİ

ŞEVKET DÖNMEZ*

Bu yazıda 1997, 1998 ve 1999 yıllarında Samsun ve Amasya illeri sınırları içinde "İlk Tunç Çağı II Öncesinde Orta Karadeniz Bölgesi'nin Kültürel Gelişimi (İkiztepe Çanak-Çömleği ve Küçük Eserleri Işığında)" konulu doktora tez çalışmamla ilgili olarak geliştirmiş olduğum yüzey araştırması¹ sırasında incelediğim merkezler içinde İÖ 2. Binyılı yerleşmeleri içerenler ve buluntuları tanıtılmaktadır.

Orta Karadeniz Bölgesi sahip olduğu fiziksel ve iklimsel farklılıklar nedeniyle coğrafyacılar tarafından Kıyı (Canik Dağları Yöresi) ve Kara (Orta Karadeniz Ardi Yöresi) kesimi olarak iki bölüme ayrılmıştır². Bölgenin yarıya yakın bir alanını kaplayan Samsun ve Amasya illeri kültürel gelişime de doğru orantılı olarak yansımış olan söz konusu bu coğrafi ayrımı bünyelerinde taşımaktadır.

1883 yılında Samsun'un Kavak ilçesi yakınlarındaki Çamurlu Tepe (Çirişli Tepesi) denilen yerde, A. Biliotti tarafından gerçekleştirilmiş olan sondaj niteliğindeki kazı, Orta Karadeniz Bölgesi'ndeki ilk arkeolojik kazıyı oluşturur³. Bölgedeki ilk önemli arkeolojik çalışma ise, 1906 yılında Müze-i

* Y. Doç. Dr. Şevket Dönmez, İstanbul Üniversitesi Edebiyat Fakültesi Arkeoloji ve Sanat Tarihi Bölümü Protohistorya ve Önasya Arkeolojisi Anabilim Dalı.

¹ Bu proje İstanbul Üniversitesi Araştırma Fonu'nca desteklenmiştir. Proje No: T-369/190397.

² Atalay/Mortan 1997, 74-77.

³ Bailey 1975, 79. Bugüne değin yeri tam olarak bilinmeyen Çamurlu Tepe'nin (Çirişli Tepesi) 2000 yılında Samsun ili sınırları içinde gerçekleştirilen yüzey araştırmaları sırasında

Hümayun adına T. Macridy tarafından önemli bir Geç Demir Çağı merkezi olan Akalan'da gerçekleştirilmiş kazıdır⁴. Orta Karadeniz Bölgesi'nde İÖ 2. Binyılı ile ilgili araştırmaların başlangıcında ise, Kıyı Kesimi'nde yoğunlaştırılmış kazı çalışmaları göze çarpmaktadır. Bu çalışmalar 1940 ve 1941 yıllarında K. Kökten, N. Özgüç ve T. Özgüç'ten oluşan bir kurul tarafından gerçekleştirilmiş olan, Dündertepe, Tek(k)eköy ve Kavak Kaledoruğu kazılarıdır⁵. Kazılan bu merkezler içinde özellikle Dündertepe'de güçlü bir şekilde ortaya çıkartılan Orta Tunç Çağı (III. Dündertepe Kültürü) hafirler tarafından Hitit Çağı olarak adlandırılmıştır⁶. Dündertepe kazılarına koşut olarak geliştirilen Tek(k)eköy'deki kazı çalışmaları sonucunda en üstteki kültür katı, Dündertepe'deki III. Kültür Katı-Hitit Çağı gibi hafirleri tarafından yine Hitit Kültür Katı olarak isimlendirilmiştir⁷. Dündertepe ve Tek(k)eköy ile aynı proje çerçevesinde kazılmış olan Kavak-Kaledoruğu'nda da İlk Tunç Çağı'nın üzerinde Hitit Çağı olarak adlandırılan ve Dündertepe ile Tek(k)eköy'dekilerle çağdaş bir Orta Tunç Çağı kültür katı saptanmıştır⁸.

Orta Karadeniz Bölgesi'nin Kara Kesimi'ndeki kazıların başlangıcında ise, 1945 yılında E. Akurgal başkanlığında yalnızca bir dönem gerçekleştirilmiş olan Zile-Maşat Höyük⁹ kazısı bulunmaktadır. Maşat Höyük'te 1973 yılında T. Özgüç başkanlığında yeniden başlanan kazı çalışmaları¹⁰ ise, 1984 yılına kadar devam etmiştir. Bölgenin Kara Kesimi'nin İÖ 2. Binyılına ışık tutan Maşat Höyük'te V. Yapı Katı'nın Orta Tunç Çağı'nın erken evrelerine yani Assur Ticaret Kolonileri Çağı'na, IV. Yapı Katı Orta Tunç Çağı'nın geç evrelerine yani Eski Hitit Çağı'na, III, II ve I. Yapı katlarının ise, Son Tunç Çağı'na yani Hitit İmparatorluk Çağı'na ait olduğu saptanmıştır. T. Özgüç 1976 yılında ise, Çekerek ilçesi Kazankaya köyü yakınında bulunan ve yasadışı kazılarla tahrip edilmekte olan Kazankaya Mezarlığı'nda kısa süreli bir

Kavak'ın Emirli Köyü yakınında yer alan Kale Tepe olduğu anlaşılmıştır (Bilgi/Atasoy/Dönmez/Summerer 2002, 284).

⁴ Macridy 1907, 167-175.

⁵ Kökten/Özgüç/Özgüç 1945, 361-393; Özgüç 1948, 393-419. Bu kazılara koşut olarak aynı kurul tarafından İkiztepe, Şirlek Tepe ve Sivri Tepe gibi önemli yerleşmelerin arkeoloji dünyasına tanıtılmasını sağlayan Bafra-Alaçam yüzey araştırmalarının yanısıra, Ladik, Havza, Vezirköprü ve Suluova yörelerinde de incelemelerde bulunulmuştur. Kökten/Özgüç/Özgüç 1945, 394-400.

⁶ Kökten/Özgüç/Özgüç 1945, 378-381; Özgüç 1948, 404-406.

⁷ Kökten/Özgüç/Özgüç 1945, 382-384; Özgüç 1948, 408.

⁸ Kökten/Özgüç/Özgüç 1945, 90; Özgüç 1948, 413.

⁹ Özgüç 1946, 220-222.

¹⁰ Özgüç 1978; Özgüç 1982.

kazı gerçekleştirmiş ve bu mezarlığın Orta Tunç Çağı'na ait olduğu anlaşılmıştır¹¹. Kara Kesimi'ndeki diğer önemli bir kazı ise, 1952 yılında R. Temizer tarafından gerçekleştirilmiş olan Artova-Kayapınar Höyüğü kazısıdır. Kayapınar Höyüğü'nde Maşat Höyük'teki kadar önemli olmayan bir Orta Tunç Çağı yerleşmesi saptanmıştır¹².

J.A. Dengate tarafından Samsun ili sınırları içinde 1970 yılında gerçekleştirilen yüzey araştırmasında, bugün Kızılırmak üzerinde yer alan Alunkaya Barajı göl alanında kalmış olan Bafra ilçesi Kolay beldesi yakınlarındaki Bengü köyü civarında Son Tunç Çağı'na tarihlendirilen tunç baltalar ele geçmiştir¹³. 1971-1978 yılları arasında ise U.B. Alkım başkanlığındaki bir ekip Samsun ili sınırları içinde çok geniş kapsamlı bir yüzey araştırması gerçekleştirmiştir¹⁴. Bu araştırmalarda heyet üyesi olarak görev yapan A. Dinçol ile J. Yakar Hitit yazılı kaynakları ile bölgenin coğrafi konumunu gözden geçirerek Samsun ilinin özellikle İÖ 2. Binyılı yerleşmeleri ve tarihi coğrafyası hakkında önemli çalışmalarda bulunmuşlardır¹⁵. Bu araştırmalar yürütülürken 1974 yılında aynı ekip U.B. Alkım başkanlığında Samsun İli Bafra ilçesi yakınlarındaki İkiztepe'de¹⁶ kazılara başlamıştır. Orta Karadeniz Bölgesi'nin Kıyı Kesimi'nin İÖ 2. Binyılı'na ışık tutan en önemli merkezi olan İkiztepe'de, Tepe I'de İlk Tunç Çağı II-III mezarlığının üzerinde yer alan ve Er-Hitit ya da Geçiş Çağı olarak adlandırılan ve Assur Ticaret Kolonileri Çağı ile çağdaş olan bir Orta Tunç Çağı Kültür Katı saptanmıştır. Bu kültür katında hem çanak-çömlekte hem de mimaride beliren yeni özelliklerin yanı sıra, zayıf da olsa bazı İlk Tunç Çağı geleneklerinin devam ettiği gözlenmiştir¹⁷. Bölgenin

¹¹ Özgüç 1978, 19-30.

¹² Temizer 1954, 323-324.

¹³ Dengate 1978, III.6-8, fig.12-13; Bilgi 1994, şek.35, 41.

¹⁴ Alkım 1972, 422-426; Alkım 1973, 435-438; Alkım 1974a, 5-16; Alkım 1974b, 553-556; Alkım 1975a, 23-28; Alkım 1975b, 5-12; Alkım 1976, 717-719; Alkım 1978, 542-547; Kızıltan 1992, 213-241.

¹⁵ Dinçol/Yakar 1974, 563-582; Yakar/Dinçol 1974, 85-99.

¹⁶ A. Ünal'ın, Kuzey Anadolu'nun İÖ 2. Binyılı yerleşim ve tarihi coğrafya sorunlarını tartıştığı bir yazısında Bafra Ovası'nda yer almış olduğunu belirttiği İkiztepe ve diğer İÖ 2. Binyılı yerleşmelerinin (Ünal 1989, 29), gerçekte Bafra Ovası'nda bulunmadığını, bunların kurulmuş oldukları dönemde ova ve delta henüz oluşmamış olduğu için, söz konusu bu yerleşmelerin Bafra Ovası'nın kenarındaki yükseltiler üzerinde konumlanmış olduklarını önemle belirtmek isterim. Yazısında yüzey araştırmalarında elde edilen verilerin doğru bir şekilde yayınlanması halinde tarihi coğrafya sorunlarına çok büyük çözümler getireceği konusunda arkeologlara yoğun tavsiyelerde bulunan A. Ünal'ın (Ünal 1989, 20), özellikle Bafra yöresi hakkındaki kazı ve yüzey araştırmaları ile ilgili yayınları dikkatli bir şekilde izlememiş olması ise oldukça düşündürücüdür.

¹⁷ Alkım/Alkım/Bilgi 1988, 32-43.

geleneksel yapı inşa malzemeleri olan ağaç ve kilin kullanılmaya devam edilmiş olduğu Orta Tunç Çağı'nda, mimarideki değişimin en göze çarpan özelliği, Geç Kalkolitik ve İlk Tunç Çağları'nın küçük mekanlı yapıları yerine, Orta Anadolu'daki mimari gelişime koşut olarak gelişmiş olduğu anlaşılan büyük mekanlı yapıların ortaya çıkmış olmasıdır¹⁸. Çanak-çömlekte ise, hem çömlekçi çarkı kullanımı ile formlarda hem de hamurda belirgin değişimler meydana gelmiş olduğu saptanmıştır¹⁹. Orta Tunç Çağı'nın erken evreleri ile Geç Demir Çağı arasında herhangi bir yerleşimin saptanamadığı, daha doğrusu olmadığı dikkate alındığında, İkiztepe bu özelliği ile gerçekte Orta Karadeniz Bölgesi Kıyı Kesimi kronolojisini tam olarak yansıtmaktadır. Çünkü Hitit yazılı kaynaklarından bilinen ve özellikle Orta Karadeniz Bölgesi'nin kıyı ve dağlık kesimlerinde yaşamış oldukları düşünülen Kaşka (Gaşka) halkının yarı göçebe bir yaşam tarzını uygulamış olmaları yüzünden²⁰ bölgede bu süreçte kalıntı bırakacak şekilde hiçbir yerleşim gerçekleşmemiş olduğu düşünülmektedir²¹. Ayrıca, İkiztepe kazıları başlayıp geliştirdikten sonra, özellikle Dündartepe'nin tabakalarının yerleştirilmiş olduğu dönemler ile tarihlerde bazı düzeltmeler yapılması gerekliliği ortaya çıkmıştır. Örneğin Hitit çağı olarak yorumlanmış olan Dündartepe III. Kültür Katı'nın²² İkiztepe'nin Er-Hitit ya da Geçiş Çağı olarak adlandırılmış olan I. Kültür Katı ile çağdaş olduğu, gerçekte gerçekte Hitit öncesi döneme yani Orta Tunç Çağı'nın Assur Ticaret Kolonileri Çağı ile çağdaş erken evrelerine tarihlenmesi gerekliliği açıkça görülmektedir²³.

Amasya ili sınırları içinde ise en geniş kapsamlı yüzey araştırmasını M. Özsait gerçekleştirmiş ve bu araştırmaları sonucunda saptamış olduğu İÖ 2. Binyıl yerleşmelerinin bazılarını yayınlamıştır²⁴.

SAMSUN İLİ

Sivri Tepe

Alaçam'ın güneybatısındaki doğal bir tepe üzerinde yer alan (bkz. Harita Yer No.1) Sivri Tepe (Res.1), yaklaşık 70 x 50 m boyutunda ve 10 m yüksekliğindedir. Sivri Tepe arkeoloji dünyasına Samsun bölgesinde 1940 ve 1941 yıllarında Dündartepe, Tek(k)eköy ve Kaledoruğu kazıları ile birlikte

¹⁸ Alkım/Alkım/Bilgi 1988, Plan III.

¹⁹ Bilgi 1998, 64.

²⁰ Murat 1998, 435-443.

²¹ Bilgi 1998, 66.

²² Kökten/Özgüç/Özgüç 1945, 378-381.

²³ Bilgi 1998, 63-64.

²⁴ Özsait/Özsait 1998, 457-468.

Bafra-Alaçam bölgeleri yüzey araştırmasını da gerçekleştiren K. Kökten, N. Özgüç ve T. Özgüç tarafından tanıtılmıştır²⁵. 1955 yılında Samsun ve Sinop illerini dolaşan C. Burney de Sivri Tepe'yi incelemiştir²⁶. 1970 yılında Sinop ve Samsun illeri sınırları içinde yaptığı yüzey araştırması sırasında J.A. Dengate, Sivri Tepe'yi ziyaret etmiştir²⁷. U.B. Alkım başkanlığındaki bir ekip tarafından 1971-1977 yılları arasında Samsun ili sınırları içinde yapılan geniş kapsamlı yüzey araştırmasında Sivri Tepe bir kez daha gezilmiştir²⁸. Sivri Tepe'de yaptığımız inceleme sonucunda²⁹ Geç Kalkolitik Çağ, İlk Tunç Çağı II-III ve Geç Demir Çağı yerleşimlerinin yanısıra, Orta Tunç Çağı'na ait çanak-çömlek parçaları da ele geçti. Bunlar dışı açılan ağız kenarlı bir çömlek parçası (Lev.1/1) ile dibi ip kesitli bir bardak parçasıdır (Lev.1/2).

Gökçeboğaz Tepe (Ali Osman Tepesi)

Bafra-Alaçam yolunun 25. km.sinde, yolun 500 m güneyinde ve Gökçeboğaz köyü yakınlarında bulunan (bkz. Harita Yer No.2) Gökçeboğaz Tepe (Res.2), C. Burney tarafından saptanmış³⁰, U.B. Alkım'ın tarafından da incelenmiştir³¹. Doğal bir tepe üzerinde yer alan ve yaklaşık olarak 90 x 50 m boyutunda ve 15 m yüksekliğindeki Gökçeboğaztepe'de gerçekleştirdiğimiz inceleme sonucunda³² Geç Kalkolitik Çağ, İlk Tunç Çağı I-III ve Orta Tunç Çağı yerleşimleri olduğu anlaşıldı. Orta Tunç Çağı'na ait çanak-çömlek parçaları S profilli bir çanak parçası (Lev.1/3) ile dışı dönük ağız kenarlı bir çömlek parçasıdır (Lev.1/4).

Şirlek Tepe (Cirlektepe, Kuşçular Tepesi, Hoşkadem Tepesi)

Bafra ilçesinin 5 km kuzeybatısında yer alan Kuşçular köyü yakınlarında bulunan (bkz. Harita Yer No.3) Şirlek Tepe (Res.3), yaklaşık 80 x 50 m boyutunda ve 20 m yüksekliğindedir. Şirlek Tepe arkeoloji dünyasına K. Kökten, N. Özgüç ve T. Özgüç tarafından tanıtılmıştır³³. 1950'li yılların başında dönemin Kastamonu Müzesi Müdürü A. Gökoğlu Batı ve Orta Karadeniz Böl-

²⁵ Kökten/Özgüç/Özgüç 1945, 394.

²⁶ Burney 1956, 179-203.

²⁷ Dengate 1978, 247-248.

²⁸ Alkım 1974a, 8; Kızıltan 1992, 217.

²⁹ Dönmez 1999, 515-516.

³⁰ Burney 1956, 182, fig.3, 8, 15,-18, 26, 33.

³¹ Alkım 1974a, 8; Kızıltan 1992, 217.

³² Dönmez 1999, 515.

³³ Kökten/Özgüç/Özgüç 1945, 394.

gesi'nde yaptığı yüzey araştırmasında Hoşkadem Tepesi olarak andığı Şirlek Tepe'ye de uğramıştır³⁴. 1955 yılında Samsun ve Sinop illerini dolaşan C. Burney de Şirlek Tepe'yi incelemiştir³⁵. U.B. Alkım başkanlığındaki bir ekip tarafından 1971-1977 yılları arasında Samsun ili sınırları içinde yapılan geniş kapsamlı yüzey araştırmasında Şirlek Tepe bir kez daha gezilmiştir³⁶. Yaptığımız inceleme sonucunda³⁷ Şirlek Tepe'de Geç Kalkolitik Çağ, İlk Tunç Çağı I-III, Geç Demir Çağı ve Helenistik Çağ yerleşimlerinin yanısıra, Orta Tunç Çağı yerleşimine işaret eden bir akıtacak parçası (Lev.1/5) ele geçti.

Kel(e)beş Tepe

Bafra'nın 4 km kadar güneydoğusundaki Dededağ köyünün batısında bulunan (bkz. Harita Yer No.4) Kel(e)beş Tepe (Res.4), U.B. Alkım'ın Samsun ili sınırları içinde gerçekleştirilmiş olduğu yüzey araştırmaları sırasında saptanmıştır³⁸. Yaklaşık olarak 100 x 60 m boyutunda ve 8-10 m yüksekliğindeki Kel(e)beş Tepe'nin konisi yakınındaki yükseltinin bir tümülüs olduğu düşünüldü. Gerçekleştirdiğimiz inceleme sonucunda³⁹ Kel(e)beş Tepe'de Geç Kalkolitik Çağ, İlk Tunç Çağı I-III ve Orta Tunç Çağı yerleşimleri olduğu saptandı. Orta Tunç Çağı'na ait çanak-çömlek parçaları içinde dışa çekik ağız kenarlı ve şişkin gövdeli bir çömlek parçası (Lev.2/1) ile dışa devrik ağız kenarlı bir başka çömlek parçası (Lev.2/2) görülmektedir.

Tedigün Tepe (Tödüğün Tepe)

Bafra'nın 15 km güneybatısındaki, Gökçeabağ köyünün güneybatısında yer alan (bkz. Harita Yer No.5) Tedigün Tepe (Res.5), U.B. Alkım'ın araştırmaları sırasında saptanmıştır⁴⁰. Yaklaşık olarak 110 x 60 m boyutunda ve 20 m yüksekliğindeki Tedigün Tepe'de yaptığımız araştırma sırasında⁴¹ toplanan çanak-çömlek parçalarının incelenmesi sonucunda Geç Kalkolitik Çağ, İlk Tunç Çağı I-III ve Orta Tunç Çağı yerleşimleri olduğu anlaşıldı. Bu çanak-çömlek parçaları içinde görülen dibi ip kesitli bir bardak parçası Orta Tunç Çağı yerleşimine işaret etmektedir (Lev.2/3).

³⁴ Gökoğlu 1952, 40-41.

³⁵ Burney 1956, 179-203.

³⁶ Kızıltan 1992, 219.

³⁷ Dönmez 1999, 513-514.

³⁸ Alkım 1972, 426; Alkım 1974a, 8.

³⁹ Dönmez 1999, 514.

⁴⁰ Alkım 1973, 436; Alkım 1974a, 8; Alkım 1975a, 24; Kızıltan 1992, 219.

⁴¹ Dönmez 1999, 515.

Elmacık Tepe

Bafra'nın 15 km güneybatısındaki Türkköyü'nün İslamdere mahallesinde yer alan (bkz. Harita Yer No.6) Elmacık Tepe (Res.6), U.B. Alkım'ın araştırmalarında saptanmıştır⁴². Yaklaşık olarak 50 x 30 m boyutunda ve 10 m yüksekliğindeki Elmacık Tepe'de gerçekleştirdiğimiz inceleme sonucunda⁴³ Geç Kalkolitik Çağ, İlk Tunç Çağı I-III ve Orta Tunç Çağı yerleşimleri olduğu anlaşıldı. Orta Tunç Çağı ait ele geçen tek örnek dışta kalınlaştırılmış yuvarlak dudaklı ve şişkin gövdeli bir çanak parçasıdır (Lev.2/4).

Yiğitler Tepesi

19 Mayıs'ın Yörüklü beldesinin Yiğitler mahallesinde yer alan Yiğitler Tepesi (Res.7), Samsun-Bafra karayolunun 2 km kuzeyinde bulunmaktadır (bkz. Harita Yer No.7). Yaklaşık olarak 120 x 100 m boyutunda ve 5 m yüksekliğe sahip olan ve araştırmalarımız sırasında saptanan Yiğitler Tepesi'nde gerçekleştirdiğimiz inceleme sonucunda Geç Kalkolitik Çağ ve Orta Tunç Çağı yerleşimleri olduğu toplanan çanak-çömlekten görüldü. Orta Tunç Çağı'na ait örnekler yuvarlak dudaklı, içe kapanan ağız kenarlı ve şişkin gövdeli bir çömlek parçası (Lev.2/5) ile bir çaydanlığa ait akıtacak parçasıdır (Lev.2/6).

Kirmencik-Tepecik (Beylik-Tepecik)

19 Mayıs'ın Beylik Köyü'nün Kirmencik mahallesinde yer alan ve Samsun-Bafra karayolunun 3 km güneyinde bulunan (bkz. Harita Yer No.8) Kirmencik-Tepecik (Res.8), U.B. Alkım'ın araştırmalarında saptanmıştır⁴⁴. Yaklaşık olarak 80 x 50 m boyutunda ve 10 m yüksekliğindeki Kirmencik-Tepecik'de gerçekleştirdiğimiz inceleme sonucunda Geç Kalkolitik Çağ, İlk Tunç Çağı I-II ve Orta Tunç Çağı yerleşimleri olduğu ele geçen çanak-çömlek parçalarından anlaşıldı. Orta Tunç Çağı'na tarihlenen örnekler, dışa çekik ağız kenarlı ve şişkin gövdeli çömlek parçaları (Lev.3/1-2) ile dışta kalınlaştırılmış dudaklı ve yuvarlak gövdeli bir başka çömlek parçasıdır (Lev.3/3).

Aytepe

Kavak'ın yaklaşık 5 km güneybatısında, Samsun-Çorum karayolunun 100 m doğusunda yer alan (bkz. Harita Yer No.9) Aytepe (Res.9), U.B. Alkım'ın

⁴² Alkım 1973, 436; Alkım 1975a, 24; Kızıltan 1992, 219.

⁴³ Dönmez 1999, 514.

⁴⁴ Alkım 1974b, 554.

araştırmaları sırasında saptanmıştır⁴⁵. Doğal bir tepe üzerinde yer alan, yaklaşık olarak 150 x 80 m boyutunda ve 10 m yüksekliğindeki Aytepe'de yaptığımız incelemede⁴⁶ İlk Tunç Çağı I-III ve Orta Tunç Çağı yerleşimleri olduğu anlaşıldı. Orta Tunç Çağı'na ait örnekler S profilli bir çanak parçası (Lev.3/4) ile dibi ip kesitli bir bardak parçasıdır (Lev.3/5).

Havza-Tepecik (Belalan Tepe)

Havza ilçesi Erikbelen köyünün yaklaşık 2 km güneydoğusunda bulunan (bkz. Harita Yer No.10) Tepecik (Res.10), U.B. Alkım'ın araştırmaları sırasında saptanmıştır⁴⁷. Doğal bir tepe üzerinde yer alan, yaklaşık 100 x 80 m boyutunda ve 8 m yüksekliğindeki Tepecik'te yapılan incelemede⁴⁸ Geç Kalkolitik Çağ, İlk Tunç Çağı I-II ve Orta Tunç Çağı'na ait yerleşimler olduğu ele geçen çanak-çömlek parçalarından anlaşıldı. Orta Tunç Çağı'na ait çanak-çömlek parçaları dışa çekik ağız kenarlı ve şişkin gövdeli bir çömlek parçası (Lev.3/6) ile dışta kalınlaştırılmış dudaklı, kısa boyunlu ve şişkin gövdeli diğer bir çömlek parçasıdır (Lev.3/7).

Taşkaracaören Tepe

Havza'nın yaklaşık 15 km kuzeydoğusunda, Samsun-Ankara karayolunun 4 km batısında bulunan (bkz. Harita Yer No.11) Taşkaracaören Tepe (Res.11), U.B. Alkım'ın araştırmaları sırasında saptanmıştır⁴⁹. Doğal bir tepe üzerinde yer alan, 150 x 100 m boyutunda ve 15 m yüksekliğindeki Taşkaracaören Tepe'de İlk Tunç Çağı I-III, Helenistik Çağ ve Osmanlı Çağı'nın⁵⁰ yanısıra Orta Tunç Çağı yerleşimine işaret eden düz ağız kenarlı, yuvarlak gövdeli ve yatay kulplu bir çömlek parçası (Lev.4/1) ele geçti.

Oymaağaç Höyük (Höyük Tepe)

Vezirköprü'nün 7 km kuzeybatısında bulunan Oymaağaç köyünde bulunan (bkz. Harita Yer No.12) Oymaağaç Höyük, yaklaşık 200 x 180 m boyutunda ve 20 m yüksekliğindedir (Res.12 ve 13). J.A. Dengate tarafından sap-

⁴⁵ Alkım 1974b, 555; Kızıltan 1992, 233.

⁴⁶ Dönmez 2000a, 233.

⁴⁷ Alkım 1974b, 554; Kızıltan 1992, 229-230.

⁴⁸ Dönmez 2000a, 233.

⁴⁹ Alkım 1973, 437; Alkım 1975a, 24; Kızıltan 1992, 230.

⁵⁰ Dönmez 2000a, 233.

tanmış⁵¹ ve U.B. Alkım'ın tarafından da ziyaret edilmiş⁵² olan Oymaağaç Höyük'te gerçekleştirdiğimiz inceleme sonucunda⁵³ İlk Tunç Çağı II-III, Geç Demir Çağı ve Helenistik Çağ'ın yanısıra Orta Tunç Çağı'na işaret eden çanak-çömlek parçaları ele geçti. Bunlar düz dudaklı ve yuvarlak gövdeli bir çanak parçası (Lev.4/2) ile yatay kulplu bir çömlek parçasıdır (Lev.4/3).

AMASYA İLİ

Onhoroz Tepe

Merzifon-Yolüstü köyünün 1.5 km kuzeydoğusunda yer alan (bkz. Harita Yer No.13) yaklaşık 20 m yüksekliğinde ve 120 x 80 m boyutundaki Onhoroz Tepe (Res.14), M. Özsait tarafından gerçekleştirilmiş olan yüzey araştırmaları sırasında saptanmıştır⁵⁴. Gerçekleştirdiğimiz incelemede⁵⁵ Onhoroz Tepe'de İlk Tunç Çağı I-III, Orta Demir Çağı, Geç Demir Çağı ve Helenistik Çağ yerleşimlerinin yanısıra Orta Tunç Çağı (Lev.5/1-5; 6/2-5; 7/2-3) ve Son Tunç Çağı (Lev.6/1, 6; 7/1) yerleşimleri de olduğu toplanan çanak-çömlek parçalarından anlaşıldı. Orta Tunç Çağı'na tarihlenen örnekler içinde içte kalınlaştırılmış dudaklı bir tabak parçası (Lev.5/1), içte kalınlaştırılmış dudaklı ve yuvarlak gövdeli çanak parçaları (Lev.5/2-4), dışta açılan ağız kenarlı bir çanak parçası (Lev.5/5), dışta kalınlaştırılmış dudaklı ve şişkin gövdeli çanak parçaları (Lev.6/2-4), dışta kalınlaştırılmış düz dudaklı ve yuvarlak gövdeli bir çanak parçası (Lev.6/5), ağız kenarı seviyesini aşan yuvarlak kesitli, dikey kulplu ve dışta açılan ağız kenarlı bir çanak parçası (Lev.7/2) ile yuvarlak kesitli bir kulp parçası (Lev.7/3) görülmektedir. Onhoroz Tepe'de Son Tunç Çağı'na tarihlenen örnekler içe dönük ağız kenarlı ve yuvarlak gövdeli bir çanak parçası (Lev.6/1), dışta kalınlaştırılmış dudaklı, dışta açılan ağız kenarlı ve yuvarlak gövdeli bir çanak parçası (Lev.6/6) ile dışta kalınlaştırılmış yuvarlak dudaklı, içe kapanan ağız kenarlı ve şişkin gövdeli bir çömlek parçasıdır (Lev.7/1).

Samadolu Höyüğü

Merzifon-Gümüşhacıköy karayolunun 3. km.sinde, yolun 1.5 km güneyinde Samadolu köyünün arazisi içinde yer alan (bkz. Harita Yer No.14) Sa-

⁵¹ Dengate 1978, 248-249.

⁵² Alkım 1975a, 25; Alkım 1975b, 6.

⁵³ Dönmez 2000b, 331, fig.1.

⁵⁴ Özsait 1998, 149; Özsait/Özsait 1998, 460-461.

⁵⁵ Dönmez 1999, 521-522.

madolu Höyüğü (Res.15), araştırmalarımız sırasında saptandı⁵⁶. Yaklaşık 15 m yüksekliğinde ve 100 x 70 m boyutundaki Samadolu Höyüğü'nde yaptığımız araştırmalarda İlk Tunç Çağı I-III, Orta Demir Çağı, Geç Demir Çağı, Helenistik Çağ ve Roma Çağı yerleşmelerinin yanısıra Orta Tunç Çağı (Lev.7/4, 6, 7) ve Son Tunç Çağı (Lev.7/5) yerleşmelerinin de olduğu yüzeyden toplanan çanak-çömlek parçaları sonucu gözlemlendi. Orta Tunç Çağı'na tarihlenen örnekler içte kalınlaştırılmış dudaklı ve yuvarlak gövdeli bir çanak parçası (Lev.7/4), dışta kalınlaştırılmış dudaklı, içe kapanan ağız kenarlı ve şişkin gövdeli bir çanak parçası (Lev.7/6) ile yatay kulplu bir çömlek gövde parçasıdır (Lev.7/7). Samadolu Höyüğü'nde Son Tunç Çağı'na ait tek örnek içte ve dışta kalınlaştırılmış dudaklı ve hafif dışa açılan ağız kenarlı bir çanak parçasıdır (Lev.7/5).

Alıcık Höyük

Merzifon-Gümüşhacıköy karayolunun 8. km.sinde, yolun 3 km güneyinde ve Alıcık köyünün yaklaşık 500 m güneydoğusunda bulunan (bkz. Harita Yer No.15) ve araştırmalarımız sırasında saptanan Alıcık Höyük doğal bir tepe üzerinde yer alır ve yaklaşık 25 m yüksekliğinde, 150 x 120 m boyutundadır (Res.16). Alıcık Höyük'te yaptığımız araştırmalarda⁵⁷ İlk Tunç Çağı II-III, Orta Demir Çağı, Geç Demir Çağı, Helenistik Çağ ve Roma Çağı'nın yanısıra Orta Tunç Çağı (Lev.8/1) ile Son Tunç Çağı'nı (Lev.8/2) işaret eden çanak-çömlek parçaları ele geçti. Orta Tunç Çağı'na ait bir örnek vardır; içe kapanan ağız kenarlı ve yuvarlak gövdeli bir çanak parçası (Lev.8/1). Alıcık Höyük'te Son Tunç Çağı'na tarihlenen tek örnek ise, içe kapanan ağız kenarlı ve şişkin gövdeli bir çanak parçasıdır (Lev.8/2).

Alacapınar Tepe (Hayrettin I)

Merzifon'un 7 km güneyindeki Hayrettin köyünün 2 km kuzeydoğusunda yer alan (bkz. Harita Yer No.16) ve araştırmalarımız sırasında saptanan Alacapınar Tepe⁵⁸ yaklaşık 15 m yüksekliğinde ve 150 x 100 m boyutundadır (Res.17). Burada yaptığımız araştırmalarda İlk Tunç Çağı II-III, Orta Demir Çağı, Geç Demir Çağı ve Helenistik Çağ yerleşmelerinin yanısıra Orta Tunç Çağı (Lev.8/4) ve Son Tunç Çağı (Lev.8/3) yerleşmeleri olduğu anlaşıldı. Orta Tunç Çağı'na tarihlenen bir örnek vardır; bir çömleğe ait yatay

⁵⁶ Dönmez 2000a, 235.

⁵⁷ Dönmez 2000a, 235.

⁵⁸ Dönmez 2000a, 235.

kulplu gövde parçası (Lev.8/4). Alacapınar Tepe'de Son Tunç Çağı'na tarihlenen tek örnek dışa çekik dudaklı ve şişkin gövdeli bir çömlek parçasıdır (Lev.8/3).

Delicik Tepe (Hayrettin II)

Hayrettin köyünün yaklaşık 2 km kuzeydoğusunda ve Alacapınar Tepe'nin 100 m doğusunda bulunan Delicik Tepe (bkz. Harita Yer No.17), yaklaşık 150 x 120 m boyutunda ve 15 m yüksekliğindedir (Res.18). Tarafımızdan saptanan Delicik Tepe'de yaptığımız araştırmalarda⁵⁹ Geç Demir Çağı ve Helenistik Çağ yerleşmelerinin yanısıra Orta Tunç Çağı (Lev.8/5) ve Son Tunç Çağı (Lev.8/6) yerleşmeleri olduğu toplanan çanak-çömlek parçalarından anlaşıldı. Orta Tunç Çağı'na ait bir örnek vardır; düz dudaklı, dışa açılan ağız kenarlı ve yuvarlak gövdeli bir çanak parçası (Lev.8/5). Delicik Tepe'de Son Tunç Çağı'na tarihlenen tek örnek ise, iç yüzeyde çıkıntısı olan dışa taşkın ağız kenarlı bir çömlek parçasıdır (Lev.8/6).

Kümbet Tepe (Alevi Tepe)

Suluova'nın Hacıhayta mahallesinde bulunan Kümbet Tepe (bkz. Harita Yer No.18), yaklaşık 7-8 m yüksekliğinde ve 100 x 80 m boyutundadır (Res.19). Arkeoloji dünyasına ilk olarak H. Frankfort tarafından⁶⁰ buluntuları ile tanıtılan Kümbet Tepe, K. Kökten, N. Özgüç ve T. Özgüç tarafından bölgede yapılmış olan yüzey araştırmaları sırasında da ziyaret edilmiştir⁶¹. Burada yaptığımız inceleme sonucunda⁶² İlk Tunç Çağı II-III ve Geç Demir Çağı yerleşimlerinin yanısıra Orta Tunç Çağı (Lev. 9/1, 3-6) ve Son Tunç Çağı (Lev. 9/2) yerleşimlerinin de olduğu toplanan çanak-çömlekten anlaşıldı. Orta Tunç Çağı'na tarihlenen örnekler, içe kapanan ağız kenarlı ve yuvarlık gövdeli (Lev. 9/1), içte ve dışta kalınlaştırılmış yuvarlak dudaklı ve şişkin gövdeli (Lev.9/3), dışta kalınlaştırılmış yuvarlak dudaklı ve şişkin gövdeli (Lev.9/4) ve dışa taşkın ağız kenarlı çömlek parçaları (Lev.9/5) ile bir çaydanlığa ait akıtacak parçasıdır (Lev.9/6). Kümbet Tepe'de Son Tunç Çağı'na ait tek örnek ise, içe kapanan ağız kenarlı ve yuvarlak gövdeli bir çanak parçasıdır (Lev.9/12).

⁵⁹ Dönmez 2000a, 235.

⁶⁰ Frankfort 1927, 64.

⁶¹ Kökten/Özgüç/Özgüç 1945, 396.

⁶² Dönmez 2000a, 235.

Dereâğıl Tepesi

Suluova'nın güneyindeki Yüzbeyli köyünün Dereâğıl mahallesi içinde yer alan (bkz. Harita Yer No.19), yaklaşık 15-20 m yüksekliğinde ve 150 x 100 m boyutundaki Dereâğıl Tepesi (Res.20), M. Özsait tarafından gerçekleştirilmiş olan yüzey araştırmaları sırasında saptanmıştır⁶³. Yaptığımız incelemede⁶⁴ Dereâğıl Tepesi'nde Geç Kalkolitik Çağ ve İlk Tunç Çağı II-III yerleşimlerinin yanısıra Son Tunç Çağı (Lev.10/2) yerleşmesi olduğu da anlaşıldı. Son Tunç Çağı'na tarihlenen örnekler, düz yükselen ağız kenarlı, yuvarlak gövdeli bir çanak parçası (Lev.10/1) ile dışta kalınlaştırılmış yuvarlak dudaklı ve şişkin gövdeli bir çömlek parçasıdır (Lev.10/2).

Yoğurtçubaba Tepesi

Suluova'nın Kulu köyünün 2 km güneyinde yer alan (bkz. Harita Yer No.20), yaklaşık 20-25 m yüksekliğinde ve 150 x 100 m boyutundaki Yoğurtçubaba Tepesi (Res.21), M. Özsait tarafından gerçekleştirilmiş olan yüzey araştırmaları sırasında saptanmıştır⁶⁵. Yaptığımız incelemede⁶⁶ Yoğurtçubaba Tepesi'nde Geç Kalkolitik Çağ, İlk Tunç Çağı I-III yerleşmelerinin yanısıra Orta Tunç Çağı (Lev.10/4) ve Son Tunç Çağı (Lev.10/3) yerleşmeleri olduğu da anlaşıldı. Orta Tunç Çağı'na tarihlenen bir örnek vardır; dışa açılan ağız kenarlı bir çömlek parçası (Lev.10/4). Yoğurtçubaba Tepesi'nde Son Tunç Çağı'na ait tek örnek ise, dışta kalınlaştırılmış dudaklı ve yuvarlak gövdeli bir çömlek parçasıdır (Lev.10/3).

Doğantepe

Amasya'nın yaklaşık 25 km güneybatısında, Amasya-Çorum karayolunun 7 km kuzeybatısındaki Doğantepe beldesinin yerleşim alanı içinde yer alan (bkz. Harita Yer No.21) Doğantepe (Res.22-23) yaklaşık 40 m yüksekliğinde ve 300 x 200 m boyutunda büyük bir yerleşmedir. Zirvesi, büyük kısmı eski yerleşimler sırasında kullanılmış olduğu görülen büyük bir kaya kütesine sahip Doğantepe, arkeoloji dünyasına bir rastlantı sonucu bulunmuş olan ünlü Amasya-Doğantepe Hitit heykelciği ve tunç damga mühürü ile tanıtılmıştır⁶⁷. Yaptığımız araştırmalarda Doğantepe'nin büyük bir tahribat görmüş

⁶³ Özsait 1989, 289-290.

⁶⁴ Dönmez 1999, 521.

⁶⁵ Özsait 1989, 289.

⁶⁶ Dönmez 1999, 521.

⁶⁷ Alp 1963, 91-126.

olan kuzey kesimindeki kesitlerden İlk Tunç Çağı II-III, Orta Demir Çağı, Geç Demir Çağı ve Helenistik Çağ'ın yanısıra Orta Tunç Çağı'na (Lev.10/5-6) ait çanak-çömlek parçaları toplandı. Orta Tunç Çağı'na ait bu örnekler dışa taşkın ağız kenarlı çömlek parçalarıdır (Lev.10/5-6).

Oluz Höyük

Amasya-Çorum karayolunun 3 km güneyinde, Oluz köyünün 1.5 km batısında bulunan (bkz. Harita Yer No.22) ve araştırmalarımız sırasında saptanan Oluz Höyük⁶⁸, yaklaşık 15 m yüksekliği ve 300 x 250 m boyutu ile Orta Karadeniz Bölgesi'nin en büyük höyüklerinden biridir (Res.24). Burada yaptığımız araştırmalarda İlk Tunç Çağı II-III, Orta Demir Çağı, Geç Demir Çağı ve Helenistik Çağ yerleşimlerinin yanısıra, Orta Tunç Çağı (Lev.11/1, 3-4) ile Son Tunç Çağı (Lev.11/2-3, 5-6; 12/1-2) yerleşmeleri olduğu da gözlemlendi. Orta Tunç Çağı'na tarihlenen örnekler içe kapanan ağız kenarlı ve yuvarlak gövdeli (Lev.11/1, 3), S profilli (Lev.11/4) çanak parçalarıdır. Oluz Höyük'te Son Tunç Çağı'na ait örnekler düz yükselen ağız kenarlı ve yuvarlak gövdeli (Lev.11/2), dışta kalınlaştırılmış yuvarlak dudaklı ve dışa açılan ağız kenarlı (Lev.11/5), dışta kalınlaştırılmış yuvarlak dudaklı ve düz yükselen ağız kenarlı çanak parçaları (Lev.11/6) ile içe kapanan ağız kenarlı ve şişkin gövdeli çömlek parçalarıdır (Lev.12/1-2).

Kale-Hızırönü Tepe

Taşova ilçesi Belevi beldesinin 2 km kuzeybatısında yer alan (bkz. Harita Yer No.23) Kale-Hızırönü Tepe (Res.25), M. Özsait tarafından gerçekleştirilmiş olan yüzey araştırmaları sırasında saptanmıştır⁶⁹. Doğal bir tepe üzerinde yer alan, yaklaşık 10-12 m yüksekliğinde, 120 x 80 m boyutunda olan ve batısı derin bir vadiye bakan Kale-Hızırönü Tepe'de yaptığımız araştırmalarda⁷⁰ Geç Demir Çağı, Helenistik Çağ ve Roma Çağı yerleşmelerinin yanısıra Orta Tunç Çağı (Lev.12/3) yerleşmesi de olduğu ele geçen çanak-çömlek parçalarından anlaşıldı. Orta Tunç Çağı'na tarihlenen tek örnek ip kesitli bir dip parçasıdır (Lev.12/3).

⁶⁸ Dönmez 2000a, 234.

⁶⁹ Özsait/Koçak 1996, 277; Özsait/Özsait 1998, 459.

⁷⁰ Dönmez 2000a, 237.

Gediksaray Höyüğü

Gediksaray beldesinin 1 km kuzeyinde yer alan (bkz. Harita Yer No.24) Gediksaray Höyüğü (Res.26), yaklaşık 15 m yüksekliği ve 350 x 150 m boyutu ile Oluz Höyük gibi Orta Karadeniz Bölgesi'nin en büyük höyüklerinden biridir. Araştırmalarımız sırasında saptanan höyüğü⁷¹, Gediksaray beldesine giden yol ikiye bölmüştür. Gediksaray Höyüğü'nde yaptığımız incelemeler sonucunda İlk Tunç Çağı II-III, Orta Demir Çağı, Geç Demir Çağı, Helenistik Çağ ve Roma Çağı'na ait yerleşmelerin yanı sıra Son Tunç Çağı'na (Lev.12/4) ait yerleşme olduğu anlaşıldı. Son Tunç Çağı'na ait tek örnek içe kapanan ağız kenarlı, yuvarlak gövdeli ve düz dipli bir çanak parçasıdır (Lev.12/4).

Sonuç

Yukarıda tanıtılan İÖ 2. binyılı yerleşmeleri ve buluntularının Orta Karadeniz Bölgesi'nin çekirdek kısmını oluşturan Samsun-Amasya illerinin kapladığı alandaki kronolojik düzeni, Kıyı Kesimi'nde İkiztepe ve Dündartepe, Kara Kesiminde ise Maşat Höyük yerleşmelerinin tabakalaşmaları dikkate alındığında doğru bir şekilde yansıttığı gözlenmektedir (bkz. Kronoloji Tablosu ve Katalog). Yüzeysel araştırmalarımız sırasında incelediğimiz söz konusu bu yerleşmeler dışında Bafra yöresinde U.B. Alkım tarafından saptanmış olan Paşaşeyh Tepesi⁷² ve Kardeşeyh Tepesi⁷³ gibi çok önemli iki Orta Tunç Çağı yerleşmesinin çanak-çömlek buluntuları üzerinde yaptığımız gözlemler sonucunda, bu iki yerleşmenin de yöredeki diğer yerleşmeler gibi, İkiztepe Tepe I I.Kültür Katı ile koşutluk gösterdiği anlaşılmıştır.

Orta Karadeniz Bölgesi hakkında çeşitli yazılar kaleme almış bulunan J. Yakar, Kıyı Kesimi'ndeki bazı yerleşmelerin üzerinde özellikle durmuştur. Bunlardan Alaçam-Sivritepe'de Son Tunç Çağı'nda kısa süreli de olsa bir yerleşimin varlığını işaret eden⁷⁴ J. Yakar, Samsun-Kavak yolu üzerinde konumlanmış olan Bağ Tepe ve Dedeüstü Tepesi'nin ise, Dündartepe ve Kaledoruğu gibi Hititler'in ileri karakolları olarak Son Tunç Çağı'nda yani Hitit İmparatorluk Çağı'nda kullanıldığını belirtmiştir⁷⁵. Ancak hem tarafımdan geliştirilen ve bu yazıda tanıtılan yüzeysel araştırmaları bulguları hem de U.B. Alkım'ın toplamış olduğu çanak-çömlek üzerindeki gözlemlerimden söz konusu bu yerleşmelerde Dündartepe ve Kaledoruğu da dahil olmak üzere Hi-

⁷¹ Dönmez 2000a, 234.

⁷² Alkım 1973, 436; Alkım 1975a, 24, res.8-9.

⁷³ Alkım 1973, 436; Alkım 1975a, 24.

⁷⁴ Yakar 1980, 84.

⁷⁵ Yakar 1980, 81.

tüt Çağı'na (Orta Tunç Çağı'nın geç evreleri ile Son Tunç Çağı) tarihlendirilebilecek hiçbir buluntunun olmadığını önemle vurgulamak isterim. J. Yakar ve A. Dinçol'un Kıyı ve Kara kesimleri ayrımının önemli noktalarından birini oluşturan Vezirköprü yöresinin İÖ 2. Binyılı yerleşmelerinde sürekli bir yerleşimin varlığını gösteren izlerin bulunduğu şeklindeki görüşlerinin⁷⁶ ise, çok doğru bir yaklaşım olduğu tarafımızdan gerçekleştirilen araştırmalar sonucunda da gözlenmiştir. Özellikle Oymaağaç Höyük (Höyük Tepe) yüzeyindeki olasılıkla bir sura ait olduğu düşünülen işlenmiş iri bazalt taşı blokları⁷⁷ (Res.13) ile yasadışı kazılarla ortaya çıkarılmış olan ve bir poterni andıran bir yer altı konstrüksiyonunun varlığı⁷⁸, burada Orta Tunç Çağı'nın yanısıra büyük olasılıkla bir Son Tunç Çağı yerleşimin de bulunabileceğine işaret etmektedir. Vezirköprü yöresi ile bir yazısında ilgilenmiş olan J.C. Macqueen de, Oymaağaç Höyüğü ve civarında İÖ 2. Binyılın ikinci yarısına tarihlenen buluntuların oldukça yaygın olmasından dolayı, buranın önemli bir Hitit yerleşmesi olabileceğini belirtmiştir⁷⁹.

Vezirköprü'nün doğusunda yer alan Havza ve Ladik yörelerinde U.B. Alkım'ın araştırmaları sırasında saptanmış olan önemli İÖ 2. Binyılı yerleşmeleri yer almaktadır. Bu yerleşmeler Havza'da; Çeştepe⁸⁰, Patlanguç Tepe⁸¹, Dökme Tepe I⁸², Hakim Tepe I⁸³ ve Cin Tepe I⁸⁴; Ladik'te ise; Dedealtı Tepesi⁸⁵, Tonbul Tepe⁸⁶, Kale Tepe⁸⁷, Kümbet Tepe⁸⁸, Kilise Tepe⁸⁹, Devşerkaya Tepesi⁹⁰, Köyiçi Tepesi⁹¹ ve Yüktepe (Salur)'dur⁹².

Bütün bu değerlendirmelerin ışığında Orta Karadeniz Bölgesi'nin Kıyı Kesimi ile Kara Kesimi'nin sınırını oluşturan Vezirköprü – Merzifon – Sulu-

⁷⁶ Yakar/Dinçol 1974, 91.

⁷⁷ Alkım 1975b, res.10-11.

⁷⁸ Alkım 1973, 437; Alkım 1975a, 25; Alkım 1975b, res.9; Yakar/Dinçol 1974, Pl.18/3.

⁷⁹ Macqueen 1980, 181.

⁸⁰ Alkım 1974b, 554; Kızıltan 1992, 230.

⁸¹ Alkım 1974b, 554; Kızıltan 1992, 230.

⁸² Kızıltan 1992, 230.

⁸³ Alkım 1973, 437; Alkım 1975a, 24; Kızıltan 1992, 230.

⁸⁴ Kızıltan 1992, 230.

⁸⁵ Kızıltan 1992, 232.

⁸⁶ Alkım 1974b, 555; Kızıltan 1992, 232.

⁸⁷ Alkım 1974b, 555; Kızıltan 1992, 232.

⁸⁸ Alkım 1974b, 555; Kızıltan 1992, 232.

⁸⁹ Alkım 1974b, 555; Kızıltan 1992, 232.

⁹⁰ Alkım 1974b, 555; Kızıltan 1992, 232.

⁹¹ Kızıltan 1992, 232.

⁹² Alkım 1974b, 555; Kızıltan 1992, 232.

ova – Amasya – Taşova hattının kuzeyinde kalan yörede yani Samsun'un Alaçam, Bafra, 19 Mayıs, Merkez, Kavak, Havza ve Ladik ilçelerinin oluşturduğu Kıyı kesimindeki yerleşmelerin buluntularının büyük ölçüde İkiztepe I. Kültür Katı ile koşutluk göstermeleri (bkz. Kronoloji Tablosu ve Katalog) ve yaklaşık İÖ 1750'lerden sonrasına ait münferit metal eserlerin⁹³ dışında hiçbir buluntunun şimdiye değin ele geçmemiş olması, bu yöredeki yerleşmelerin İÖ 2. binyılın ilk çeyreğinden sonra terkedilmiş olduğunu açıkça göstermektedir. Başka bir deyişle, Orta Tunç Çağı'nın Assur Ticaret Kolonileri ile çağdaş olan erken evreleri (İÖ 2000-1750) ile ilgili yerleşmeler, bölgenin hem Kıyı hem de Kara kesiminde yer alırken, Eski Hitit Çağı ile çağdaş olan geç evrelerini (İÖ 1750-1450) kapsayan yerleşmelerin yalnızca Kara Kesimi'nde konumlanmış olması (bkz. Kronoloji Tablosu), Orta Tunç Çağı'nın geç evrelerinden itibaren bölgenin Kıyı Kesimi'nin önemli bir güç tarafından yerleşimlerden arındırıldığını yansıtmaktadır. Kaşkalar'la ilişkili olabilecek bu durum, büyük olasılıkla bu halkın egemenlik bölgesinin sınırlarını da ortaya koymaktadır. Zaten A. Dinçol ile J. Yakar, Kaşka ülkesi olarak Amasya-Merzifon hattının kuzeyini, yani Sinop-Samsun-Ordu illerinin kapsadığı alanı işaret etmişlerdir⁹⁴. Hatta J. Yakar konuyla ilgili son yazısında bu hatı daha da genişleterek Kargı – Merzifon – Taşova ya da Taşköprü – Boyabat – Durağan – Vezirköprü şeklinde belirlemiş ve söz konusu bu hatların Hitit kralları tarafından Kaşkalar'ın saldırılarına karşı bir tampon bölge olarak kullanılmış olabileceğini vurgulamıştır⁹⁵. Bunlara ek olarak araştırmalarımız sonucunda tampon bölge olarak gözlemlediğimiz Vezirköprü – Merzifon – Suluova – Amasya – Taşova hattının güneyinde kalan yerleşmelerde, İÖ 2. binyılı Orta Anadolu Bölgesi'nde olduğu gibi tüm dönemleriyle karşımıza çıkmaktadır (bkz. Kronoloji Tablosu ve Katalog). Bu bağlamda Hititlerle büyük bir mücadele içinde oldukları bilinen Kaşkalar'a karşı Hititlerin Orta Karadeniz Bölgesi'nin Kara Kesimi'ni Eski Hitit Çağı'ndan itibaren bir tampon bölge olarak kullanmış oldukları özellikle Vezirköprü Oymaağaç Höyük, Merzifon Onhoroz Tepe ve Alacapınar Tepe (Hayrettin I) ile Amasya Oluz Höyük ve Doğantepe gibi önemli olduğu gözlenen yerleşmelerden anlaşılmaktadır. Söz konusu bu yerleşmelerin Hitit İmparatorluk Çağı'nda da yerleşim görmüş olduğu göz önünde tutulursa, aynı politikanın Son Tunç Çağı'nda da (İÖ 1450-1190) sürdürülmüş olduğu düşünülebilir.

⁹³ Dengate 1978, III. 6-8, figs.12-13; Bilgi 1993, taf.25/2.

⁹⁴ Dinçol/Yakar 1974, 564, harita 2.

⁹⁵ Yakar 2000, 296.

Bilinen Hitit yazılı kaynaklarında, Kuzey Anadolu'da irili ufaklı yaklaşık 2000 yerleşme adı geçmesine⁹⁶ karşın, Karadeniz Bölgesi'ndeki araştırmalar sonucunda İÖ 2. Binyılı yerleşmelerinin sayıları henüz birkaç yüze yeni ulaşmıştır. Üstelik bu yerleşmelerden Kıyı Kesimi'nde bulunanları Hitit Çağı öncesine yani Assur Ticaret Kolonileri Çağı ile çağdaş dönemlere aittir. Bu bağlamda ileride yapılacak araştırmalarla İÖ 2. Binyılı yerleşmelerinin sayılarının bir miktar daha artacağı gerçeği göz önüne alınsa bile bunların bilinen Hitit yazılı kaynaklarındaki sayıya ulaşamayacağı açıktır. Bu durum da bize, özellikle Kıyı Kesimi'ndeki Eski Hitit ve Hitit İmparatorluk çağları ile çağdaş olası İÖ 2. Binyılı yerleşmelerine ait kalıntıların, büyük olasılıkla ahşabın mimaride ağırlıklı bir şekilde kullanılmış olması nedeniyle günümüze kadar gelemediğini düşündürmektedir. Ayrıca bu yerleşmelerin Karadeniz Bölgesi'nin bugünkü yoğun bitki örtüsü altında kalmış olabileceği de bir başka olasılık olarak göz önünde bulundurulmalıdır.

KATALOG

Levha 1/1 : Çömlek ağız parçası. A. Çapı 30.5 cm, Yük. 3.4 cm, Kal. 1.2 cm, Açık portakal rengi hamuru ince bitki ve ince mineral katkılı. Portakal rengi astarlı. İyi pişmiş. Zayıf açkılı. Çark yapımı. Orta Tunç Çağı. Alaçam-Sivritepe

Benzeri: İkiztepe Tepe III I.Kültür Katı. Bilgi 1999, Çiz.2/A 1

Levha 1/2 : Bardak dip parçası. D. Çapı 2.4 cm, Yük. 3.2 cm, Kal.0.6 cm, Açık portakal rengi hamuru ince bitki ve ince mineral katkılı. Hamuru renginde astarlı. İyi pişmiş. Açkısız. Çark yapımı. Orta Tunç Çağı. Alaçam-Sivritepe

Benzeri: İkiztepe Tepe I I.Kültür Katı. Alkım/Alkım/Bilgi 1988, Lev. XLIV/3

Levha 1/3 : Çanak ağız parçası. A. Çapı 14.5 cm, Yük. 4.6 cm, Kal.0.4 cm, Kiremit rengi hamuru ince bitki ve ince mineral katkılı. Koyu kiremit rengi astarlı. Orta pişmiş. Açkısız. Çark yapımı. Orta Tunç Çağı. Alaçam-Gökçeboğaz Tepe

Benzeri: İkiztepe Tepe I I.Kültür Katı. Alkım/Alkım/Bilgi 1988, Lev. VI/5

⁹⁶ Yakar 2000, 295.

Levha 1/4 : Çömlek ağız parçası. A. Çapı 22.6 cm, Yük. 3.1 cm, Kal. 1 cm, Portakal rengi hamuru ince mineral katkılı. Hamurunun renginde astarlı. Orta pişmiş. Orta açkılı. Çark yapımı. Orta Tunç Çağı. Alaçam-Gökçeboğaz Tepe

Benzeri: Boğazköy Büyükkale Vc. Orthmann 1984, abb.8/79

Levha 1/5 : Akıtacak parçası. G. Çapı 3 cm, Uz. 8 cm, Kal.0.8 cm, Kiremit rengi hamuru ince mineral katkılı. Portakal rengi astarlı. Orta pişmiş. Açkısız. Çark yapımı. Orta Tunç Çağı. Bafra-Şirlek Tepe

Benzerleri: İkiztepe Tepe I I.Kültür Katı. Alkım/Alkım/Bilgi 1988, Lev.IV/13

Boğazköy Büyükkale Vd. Orthmann 1984, abb.3/52

Levha 2/1 : Çömlek ağız parçası. A. Çapı.20.2 cm, Yük.4.5 cm, Kal.0.8 cm, Açık kahverengi hamuru ince bitki ile ince ve orta mineral katkılı. Kızılkahverengi rengi astarlı. Orta pişmiş. Zayıf açkılı. Çark yapımı. Orta Tunç Çağı. Bafra-Kel(e)beş Tepe

Benzeri: İkiztepe Tepe I I.Kültür Katı. Alkım/Alkım/Bilgi 1988, Lev.VI/7

Levha 2/2 : Çömlek ağız parçası. A. Çapı.30.8 cm, Yük.4.5 cm, Kal. 1.2 cm, Portakal rengi hamuru ince bitki ve ince mineral katkılı. Hamurunun renginde astarlı. İyi pişmiş. Açkısız. Çark yapımı. Orta Tunç Çağı. Bafra-Kel(e)beş Tepe

Benzeri: İkiztepe Tepe III I.Kültür Katı. Bilgi 1999, Çiz.2/A 1

Levha 2/3 : Bardak dip parçası. D. Çapı 1.4 cm, Yük.4.7 cm, Kal.0.4 cm, Açık portakal rengi hamuru ince mineral katkılı. Hamurunun renginde astarlı. İyi pişmiş. Açkısız. Çark yapımı. Orta Tunç Çağı. Bafra-Tedigün Tepe

Benzeri: İkiztepe Tepe I I.Kültür Katı. Alkım/Alkım/Bilgi 1988, Lev. I/6

Levha 2/4 : Çömlek ağız parçası. A. Çapı 32.5 cm, Yük. 4.1 cm, Kal.0.6 cm, Açık kiremit rengi hamuru orta bitki ve orta mineral katkılı. İç yüzeyi koyu devetüyü, dış yüzeyi açık devetüyü rengi astarlı. Orta pişmiş. Açkısız. Çark yapımı. Orta Tunç Çağı. Bafra-Elmacık Tepe

Benzeri: İkiztepe Tepe I I.Kültür Katı. Alkım/Alkım/Bilgi 1988, Lev. III/8

Levha 2/5 : Çömlek ağız parçası. A. Çapı 11 cm, Yük. 3.7 cm, Kal.0.7 cm, Açık kahverengi hamuru ince bitki ve ince mineral katkılı. Hamurunun renginde astarlı. Orta pişmiş. Açkısız. Çark yapımı. Orta Tunç Çağı. 19 Mayıs-Yiğitler Tepesi

Benzeri: Boğazköy Büyükkale Vd. Orthmann 1984, abb.3/39

Levha 2/6 : Çaydanlık akıtacak parçası. G. Çapı 4 cm, Uz. 6.1 cm, Kal.0.9 cm, Açık kiremit rengi hamuru ince ve orta bitki ile orta mineral katkılı. Hamurunun renginde astarlı. Orta pişmiş. Açkısız. Çark yapımı. Orta Tunç Çağı. 19 Mayıs-Yiğitler Tepesi

Benzeri: İkiztepe Tepe I I.Kültür Katı. Alkım/Alkım/Bilgi 1988, Lev.IV/9

Levha 3/1 : Çömlek ağız parçası. A. Çapı 16.7 cm, Yük. 3.6 cm, Kal.0.7 cm, Açık devetüyü rengi hamuru ince bitki ve ince mineral katkılı. Hamurunun renginde astarlı. Orta pişmiş. Açkısız. Çark yapımı. Orta Tunç Çağı. 19 Mayıs-Kirmencik-Tepecik

Benzeri: Boğazköy Büyükkale Vb. Orthmann 1984, abb.11/106

Levha 3/2 : Çömlek ağız parçası. A. Çapı 27.1 cm, Yük. 3.2 cm, Kal.0.8 cm, Açık kiremit rengi hamuru ince ve orta bitki ile ince mineral katkılı. Hamurunun renginde astarlı. Orta pişmiş. Zayıf açkılı. Çark yapımı. Orta Tunç Çağı. 19 Mayıs-Kirmencik-Tepecik

Benzeri: Boğazköy Büyükkale Vc. Orthmann 1984, abb.4/57

Levha 3/3 : Çömlek ağız parçası. A. Çapı 30.3 cm, Yük. 4.2 cm, Kal.0.9 cm, Koyu kiremit rengi hamuru ince ve orta bitki ile orta mineral katkılı. Hamurunun renginde astarlı. Kötü pişmiş. Açkısız. Çark yapımı. Orta Tunç Çağı. 19 Mayıs-Kirmencik-Tepecik

Benzeri: Boğazköy Büyükkale Vf. Orthmann 1984, abb.1/17

Levha 3/4 : Çanak ağız parçası. A. Çapı 22.8 cm, Yük.4.9 cm, Kal.0.5 cm, Açık portakal rengi hamuru ince bitki ve ince mineral katkılı. Portakal rengi astarlı. Orta pişmiş. Açkısız. Çark yapımı. Orta Tunç Çağı. Kavak-Aytepe

Benzeri: İkiztepe Tepe I I.Kültür Katı. Alkım/Alkım/Bilgi 1988, Lev.XLVI/2

Levha 3/5 : Bardak dip parçası. D. Çapı 3.3, Yük.4.2 cm, Kal.0.7 cm, Açık devetüyü rengi hamuru ince bitki ile ince ve orta mineral katkılı. Koyu devetüyü rengi astarlı. Orta pişmiş. Açkısız. Çark yapımı. Orta Tunç Çağı. Kavak-Aytepe

Benzeri: İkiztepe Tepe I I.Kültür Katı. Alkım/Alkım/Bilgi 1988, Lev.XLIV/1 2

Levha 3/6 : Çömlek ağız parçası. A. Çapı 15.2 cm, Yük. 3.3 cm, Kal.0.6 cm, Açık portakal rengi hamuru orta bitki ve orta mineral katkılı. Astarsız. Orta pişmiş. Açkısız. Çark yapımı. Orta Tunç Çağı. Havza-Tepecik

Benzeri: İkiştepe Tepe I I.Kültür Katı. Alkım/Alkım/Bilgi 1988, Lev.XLVI/4

Levha 3/7 : Çömlek ağız parçası. A. Çapı 12.4 cm, Yük.5.2 cm, Kal.0.9 cm, Açık portakal rengi hamuru ince bitki ile ince ve orta mineral katkılı. Portakal rengi astarlı. Orta pişmiş. Zayıf açkılı. Çark yapımı. Orta Tunç Çağı. Havza-Tepecik

Benzeri: Gordion. Gunter 1991, Fig.16/326

Levha 4/1 : Çömlek ağız parçası. A. Çapı 21.5 cm, Yük.7.6 cm, Kal.0.9 cm, Koyu kiremit rengi hamuru orta bitki ve orta mineral katkılı. Hamurunun renginde rengi astarlı. Orta pişmiş. Zayıf açkılı. El yapımı. Orta Tunç Çağı. Havza-Taşkaracaören Tepe

Benzeri: İkiştepe Tepe I I.Kültür Katı. Alkım/Alkım/Bilgi 1988, Lev.VI/12

Levha 4/2 : Çanak ağız parçası. A. Çapı 26.6 cm, Yük.4.2 cm, Kal.0.7 cm, Kiremit rengi hamuru ince bitki ve ince mineral katkılı. İç yüzeyi hamurunun renginde, dış yüzeyi portakal rengi astarlı. Orta pişmiş. Açkısız. Çark yapımı. Orta Tunç Çağı. Vezirköprü-Oymaağaç Höyük

Benzeri: Kazankaya Mezarlığı. Özgüç 1978, Fig.11

Levha 4/3 : Çömlek gövde parçası. Gen.11.6 cm, Yük.7.1 cm, Kal.0.6 cm, Açık portakal rengi hamuru ince bitki ve ince ve orta mineral katkılı. Portakal rengi astarlı. Orta pişmiş. Orta açkılı. Çark yapımı. Orta Tunç Çağı. Vezirköprü-Oymaağaç Höyük

Benzeri: İkiştepe Tepe I I.Kültür Katı. Alkım/Alkım/Bilgi 1988, Lev. IX/8

Levha 5/1 : Tabak ağız parçası. A. Çapı 20.5 cm, Yük.2.6 cm, Kal.1 cm, Koyu kiremit rengi hamuru orta bitki ile orta ve iri mineral katkılı. İç yüzeyi koyu kiremit rengi, dış yüzeyi koyu bej rengi astarlı. Orta pişmiş. Açkısız. Çark yapımı. Orta Tunç Çağı. Merzifon-Onhoroz Tepe

Benzeri: Boğazköy Büyükkale IVc. Fischer 1963, Taf.85/21

Levha 5/2 : Çanak ağız parçası. A. Çapı 31 cm, Yük.2.4 cm, Kal.0.6 cm, Açık kiremit rengi hamuru orta bitki ve orta mineral katkılı. İç yüzeyi kiremit rengi, dış yüzeyi hamurunun renginde astarlı. Orta pişmiş. Açkısız. Çark yapımı. Orta Tunç Çağı. Merzifon-Onhoroz Tepe

Benzeri: Boğazköy Aşağı Şehir 3c. Orthmann 1984, abb.10/60

Levha 5/3 : Çanak ağız parçası. A. Çapı 30.2 cm, Yük.4.3 cm, Kal.0.6 cm, Açık kiremit rengi hamuru orta bitki ve orta mineral katkılı. İç yüzeyi kiremit

rengi, dış yüzeyi devetüyü rengi astarlı. Orta pişmiş. Açkısız. Çark yapımı. Orta Tunç Çağı. Merzifon-Onhoroz Tepe

Benzeri: Boğazköy Aşağı Şehir 3. Fischer 1963, Taf. 89/773

Levha 5/4 : Çanak ağız parçası. A. Çapı 30.4 cm, Yük.4 cm, Kal.1.1 cm, Açık kiremit rengi hamuru orta bitki ve iri mineral katkılı. Devetüyü rengi astarlı. Orta pişmiş. Açkısız. Çark yapımı. Orta Tunç Çağı. Merzifon-Onhoroz Tepe

Benzeri: Boğazköy Aşağı Şehir 3. Fischer 1963, Taf.89/781

Levha 5/5 : Çanak ağız parçası. A. Çapı 16.5 cm, Yük.3.6 cm, Kal.0.7 cm, Açık devetüyü rengi hamuru orta bitki ve orta mineral katkılı. Koyu kiremit rengi astarlı. İyi pişmiş. Zayıf astarlı. Çark yapımı. Orta Tunç Çağı. Merzifon-Onhoroz Tepe

Benzeri: İnadık Tepe IV. Mabed 4. Oda. Özgüç 1988, Lev.21/1, Res.1

Levha 6/1 : Çanak ağız parçası. A. Çapı 31.1 cm, Yük.3.6 cm, Kal.1 cm, Açık portakal rengi hamuru orta bitki ile orta ve iri mineral katkılı. Hamurunun renginde astarlı. Orta pişmiş. Açkısız. Çark yapımı. Son Tunç Çağı. Merzifon-Onhoroz Tepe

Benzeri: Boğazköy Büyükkale Ib. Fischer 1963, Taf. 91/799

Levha 6/2 : Çanak ağız parçası. A. Çapı 30.6 cm, Yük.3.4 cm, Kal.0.8 cm, Kiremit rengi hamuru orta bitki ve orta mineral katkılı. İç yüzeyi hamurunun renginde, dış yüzeyi koyu kiremit rengi astarlı. Orta pişmiş. Açkısız. Çark yapımı. Orta Tunç Çağı. Merzifon-Onhoroz Tepe

Benzeri: Boğazköy Büyükkale Vc. Orthmann 1984, abb.10/87

Levha 6/3 : Çanak ağız parçası. A. Çapı 30.7 cm, Yük.3.8 cm, Kal.0.8 cm, Açık kiremit rengi hamuru orta bitki ve orta mineral katkılı. İç yüzeyi hamurunun renginde astarlı, dış yüzeyi kiremit rengi astarlı. İyi pişmiş. Zayıf açkılı. Çark yapımı. Orta Tunç Çağı. Merzifon-Onhoroz Tepe

Benzeri: Boğazköy Büyükkale Vc. Orthmann 1984, abb.10/86

Levha 6/4 : Çanak ağız parçası. A. Çapı 30.9 cm, Yük.3.1 cm, Kal.0.8 cm, Koyu devetüyü rengi hamuru orta mineral katkılı. Hamurunun renginde astarlı. Orta pişmiş. Açkısız. Çark yapımı. Orta Tunç Çağı. Merzifon-Onhoroz Tepe

Benzeri: Kazankaya Mezarlığı. Özgüç 1978, Fig. 10

Levha 6/5 : Çanak ağız parçası. A. Çapı 30.6 cm, Yük.3.5 cm, Kal.1.2 cm, Devetüyü rengi hamuru orta bitki ve orta mineral katkılı. Koyu devetüyü rengi astarlı. Orta pişmiş. Açkısız. Çark yapımı. Orta Tunç Çağı. Merzifon-Onhoroz Tepe

Benzeri: Boğazköy Aşağı Şehir 3. Fischer 1963, Taf.112/982

Levha 6/6 : Çanak ağız parçası. A. Çapı.26.4 cm, Yük.4.8 cm, Kal.0.8 cm, Kiremit rengi hamuru orta bitki ve orta mineral katkılı. Koyu kiremit rengi astarlı. Orta pişmiş. Açkısız. Çark yapımı. Son Tunç Çağı. Merzifon-Onhoroz Tepe

Benzeri: Maşat Höyük II. Yapı Katı. Özgüç 1982, Şek.3/21

Levha 7/1 : Çömlek ağız parçası. A. Çapı.26.8 cm, Yük.3 cm, Kal.0.9 cm, Açık portakal rengi hamuru orta bitki ve orta mineral katkılı. Portakal rengi astarlı. Kötü pişmiş. Açkısız. Çark yapımı. Son Tunç Çağı. Merzifon-Onhoroz Tepe

Benzeri: Boğazköy Yukarı Şehir Tapınaklar Bölgesi. Parzinger/Sanz 1992, Taf. 57/13

Levha 7/2 : Çanak ağız parçası. A. Çapı 16.2 cm, Yük.8.7 cm, Kal.0.9 cm, Devetüyü rengi hamuru orta bitki ve orta mineral katkılı. Koyu devetüyü rengi astarlı. Orta pişmiş. Zayıf açkılı. Çark yapımı. Orta Tunç Çağı. Merzifon-Onhoroz Tepe

Benzeri: Boğazköy Büyükkale IVc. Fischer 1963, Taf.82/677

Levha 7/3 : Kulp parçası. Uz.7.1 cm, Çap 1.9 cm, Açık portakal rengi hamuru orta bitki ve orta mineral katkılı. Koyu kiremit rengi astarlı. Orta pişmiş. Açkısız. El yapımı. Orta Tunç Çağı. Merzifon-Onhoroz Tepe

Benzeri: İkiştepe Tepe I I.Kültür Katı. Alkım/Alkım/Bilgi 1988, Lev.XLVII/7

Levha 7/4 : Çanak ağız parçası. A. Çapı 24.4 cm, Yük.3.4 cm, Kal.0.7 cm, Kiremit rengi hamuru orta bitki ve orta mineral katkılı. İç yüzeyi hamurunun renginde, dış yüzeyi koyu bej rengi astarlı. Orta pişmiş. Açkısız. Çark yapımı. Orta Tunç Çağı. Merzifon-Samadolu Höyük

Benzeri: Boğazköy Aşağı Şehir 3. Fischer 1963, Taf. 89/781

Levha 7/5 : Çanak ağız parçası. A. Çapı 29 cm, Yük 3.1 cm, Kal 0.8 cm, Açık portakal rengi hamuru orta bitki ve orta mineral katkılı. Portakal rengi

astarlı. Orta pişmiş. Açkısız. Çark yapımı. Son Tunç Çağı. Merzifon-Samadolu Höyük

Benzeri: Maşat Höyük II. Yapı Katı. Özgüç 1982, Şek.B/28

Levha 7/6 : Çanak ağız parçası. A. Çapı 14.5 cm, Yük 6.1 cm, Kal.0.5 cm, Açık kiremit rengi hamuru ince bitki ile ince ve orta mineral katkılı. İç yüzeyi hamurunun renginde, dış yüzeyi kiremit rengi astarlı. Orta pişmiş. Açkısız. Çark yapımı. Orta Tunç Çağı. Merzifon-Samadolu Höyük

Benzeri: Boğazköy Aşağı Şehir 4. Fischer 1963, Taf.97/882

Levha 7/7 : Kulp parçası. Gen. 7.6 cm, Yük. 4.6 cm, Kal. 0.5 cm, Devetüyü rengi hamuru orta bitki ve orta mineral katkılı. Koyu devetüyü rengi astarlı. Orta pişmiş. Zayıf ačkılı. Çark yapımı. Orta Tunç Çağı. Merzifon-Samadolu Höyük

Benzeri: İkiztepe Tepe I I.Yapı Katı. Alkım/Alkım/Bilgi 1988, Lev. IX/7

Levha 8/1 : Çanak ağız parçası. A. Çapı 28.2 cm, Yük.5.2 cm, Kal.0.8 cm, Koyu devetüyü rengi hamuru orta bitki ve orta mineral katkılı. Hamurunun renginde astarlı. Orta pişmiş. Açkısız. Çark yapımı. Orta Tunç Çağı. Merzifon-Alıcık Höyük

Benzeri: Boğazköy Aşağı Şehir 3. Fischer 1963, Taf.89/776

Levha 8/2 : Çanak ağız parçası. A. Çapı 17.4 cm, Yük.3.6 cm, Kal.0.6 cm, Devetüyü rengi hamuru orta bitki ve orta mineral katkılı. İç yüzeyi hamurunun renginde, dış yüzeyi koyu devetüyü rengi astarlı. Orta pişmiş. Zayıf ačkılı. Çark yapımı. Son Tunç Çağı. Merzifon-Alıcık Höyük

Benzeri: Boğazköy Aşağı Şehir 4. Fischer 1963, Taf.97/884

Levha 8/3 : Çömlek ağız parçası. A. Çapı 20.2 cm, Yük.4.1 cm, Kal.0.8 cm, Açık kahverengi hamuru orta bitki ve orta mineral katkılı. İç yüzeyi hamurunun renginde, dış yüzeyi koyu devetüyü rengi astarlı. Orta pişmiş. Zayıf ačkılı. Çark yapımı. Son Tunç Çağı. Merzifon-Alacapınar Tepe (Hayrettin I)

Benzeri: Boğazköy Aşağı Şehir 2. Fischer 1963, Taf.59/539

Levha 8/4 : Gövde parçası. Gen.14.6 cm, Yük.6.8 cm, Kal.0.8 cm, Açık kiremit rengi hamuru orta bitki ve orta mineral katkılı. Portakal rengi astarlı. Orta pişmiş. Açkısız. Çark yapımı. Orta Tunç Çağı. Merzifon-Alacapınar Tepe (Hayrettin I)

Benzeri: İkiztepe Tepe I I.Yapı Katı. Alkım/Alkım/Bilgi 1988, Lev.IX/7

Levha 8/5 : Çanak ağız parçası. A. Çapı 24.2 cm, Yük.3.7 cm, Kal.0.8 cm, Açık devetüyü rengi hamuru ince bitki ve orta mineral katkılı. Koyu devetüyü rengi astarlı. İyi pişmiş. Zayıf açkılı. Çark yapımı. Orta Tunç Çağı. Merzifon-Delicik Tepe (Hayrettin II)

Benzeri: Boğazköy Aşağı Şehir 3. Fischer 1963, Taf.89/775

Levha 8/6 : Çömlek ağız parçası. A. Çapı 30.7 cm, Yük.2.7 cm, Kal.1.1 cm, Açık devetüyü rengi hamuru orta bitki ve orta mineral katkılı. Koyu kiremit rengi astarlı. İyi pişmiş. Zayıf açkılı. Çark yapımı. Son Tunç Çağı. Merzifon-Delicik Tepe (Hayrettin II)

Benzeri: Maşat Höyük II. Yapı Katı. Özgüç 1982, Şek. D/19

Levha 9/1 : Çanak ağız parçası. A. Çapı 22.4 cm, Yük.3.6 cm, Kal.0.6 cm, Portakal rengi hamuru orta bitki ve orta mineral katkılı. Hamurunun renginde astarlı. Orta pişmiş. Açkısız. Çark yapımı. Orta Tunç Çağı. Suluova-Kümbet Tepe (Alevi Tepe)

Benzeri: Boğazköy Büyükkale IVd. Orthmann 1984, abb. 13/124

Levha 9/2 : Çanak ağız parçası. A. Çapı 29.1 cm, Yük.5.2 cm, Kal.0.7 cm, Koyu devetüyü rengi hamuru ince bitki ve orta mineral katkılı. Astarsız. Orta pişmiş. Açkısız. Çark yapımı. Son Tunç Çağı. Suluova-Kümbet Tepe (Alevi Tepe)

Benzeri: Boğazköy Büyükkale IVb. Fischer 1963, Taf.94/854

Levha 9/3 : Çanak ağız parçası. A. Çapı 18.1 cm, Yük.2.7 cm, Kal.1.1 cm, Açık kiremit rengi hamuru ince bitki ile ince ve orta mineral katkılı. Koyu kiremit rengi astarlı. Orta pişmiş. Zayıf açkılı. Çark yapımı. Orta Tunç Çağı. Suluova-Kümbet Tepe (Alevi Tepe)

Benzeri: Boğazköy Büyükkale IVd. Orthmann 1984, abb.20/188

Levha 9/4 : Çanak ağız parçası. A. Çapı 22.6 cm, Yük.3.4 cm, Kal.0.7 cm, Açık portakal rengi hamuru orta bitki ve orta mineral katkılı. İç yüzeyi hamurunun renginde, dış yüzeyi kiremit rengi astarlı. Orta pişmiş. Açkısız. Çark yapımı. Orta Tunç Çağı. Suluova-Kümbet Tepe (Alevi Tepe)

Benzeri: Boğazköy Büyükkale Vd. Orthmann 1984, abb.3/40

Levha 9/5 : Çömlek ağız parçası. A. Çapı 20.5 cm, Yük.2.5 cm, Kal.1 cm, Açık kiremit rengi hamuru orta bitki ile ince ve orta mineral katkılı. Kiremit rengi astarlı. Orta pişmiş. Açkısız. Çark yapımı. Orta Tunç Çağı. Suluova-Kümbet Tepe (Alevi Tepe)

Benzeri: Boğazköy Aşağı Şehir 3. Fischer 1963, Taf.58/538

Levha 9/6 : Akıtacak parçası. G. Çapı 2.6 cm, Uz.8.2 cm, Kal.1.1 cm, Açık kahverengi hamuru ince bitki ve orta mineral katkılı. Kahverengi astarlı. Orta pişmiş. Orta açıklı. Çark yapımı. Orta Tunç Çağı. Suluova-Kümbet Tepe (Alevi Tepe)

Benzerleri: İkiztepe Tepe I I.Yapı Katı. Alkım/Alkım/Bilgi 1988, Lev.IV/12 Boğazköy Büyükkale Vd. Orthmann 1984, abb.3/52

Levha 10/1 : Çanak ağız parçası. A. Çapı. 30.4 cm, Yük.2.8 cm, Kal.0.8 cm, Açık kiremit rengi hamuru ince bitki ve orta mineral katkılı. Kiremit rengi astarlı. Orta pişmiş. Zayıf perdahlı. Çark yapımı. Son Tunç Çağı. Suluova-Dereağıl Tepesi

Benzeri: Büyükkale Ib. Fischer 1963, Taf.91/798

Levha 10/2 : Çömlek ağız parçası. A. Çapı 29.5 cm, Yük.3.1 cm, Kal.0.7 cm, Açık portakal rengi hamuru orta bitki ve orta mineral katkılı. İç yüzeyi hamurunun renginde, dış yüzeyi portakal rengi astarlı. Orta pişmiş. Zayıf açıklı. Çark yapımı. Son Tunç Çağı. Suluova-Dereağıl Tepesi

Benzeri: Maşat Höyük II. Yapı Katı. Özgüç 1982, Şek.A/7

Levha 10/3 : Çömlek ağız parçası. A. Çapı 22.6 cm, Yük.3 cm, Kal.0.6 cm, Portakal rengi hamuru orta bitki ve orta mineral katkılı. Koyu portakal rengi astarlı. Orta pişmiş. Açkısız. Çark yapımı. Son Tunç Çağı. Suluova-Yoğurtçubaba Tepesi

Benzeri: Boğazköy Yukarı Şehir Tapınaklar Bölgesi. Parzinger/Sanz 1992, Taf. 53/1

Levha 10/4 : Çömlek ağız parçası. A. Çapı 32.1 cm, Yük.3.5 cm, Kal.0.9 cm, Açık portakal rengi hamuru orta bitki ile orta ve iri mineral katkılı. Koyu kahverengi astarlı. Orta pişmiş. Açkısız. Çark yapımı. Orta Tunç Çağı. Suluova-Yoğurtçubaba Tepesi

Benzeri: Boğazköy Aşağı Şehir 3. Fischer 1963, taf.60/550

Levha 10/5 : Çömlek ağız parçası. A. Çapı 31.8 cm, Yük.3.4 cm, Kal.1.2 cm, Açık kiremit rengi hamuru orta bitki ile orta ve iri mineral katkılı. Koyu kiremit rengi astarlı. Orta pişmiş. Açkısız. Çark yapımı. Orta Tunç Çağı. Amasya-Doğan Tepe

Benzeri: Boğazköy Aşağı Şehir 4. Fischer 1963, Taf. 60/552

Levha 10/6 : Çömlek ağız parçası. A. Çapı 32.2 cm, Yük.2.6 cm, Kal.1. cm, Açık kiremit rengi hamuru orta bitki ile orta ve iri mineral katkılı. Bej rengi

astarlı. Orta pişmiş. Açkısız. Çark yapımı. Orta Tunç Çağı. Amasya-Doğan Tepe

Benzeri: Boğazköy Aşağı Şehir 3. Fischer 1963, Taf.60/545

Levha 11/1 : Çanak ağız parçası. A. Çapı 21.1 cm, Yük.3.2 cm, Kal.0.6 cm, Açık devetüyü rengi hamuru ince bitki ve ince mineral katkılı. Devetüyü rengi astarlı. İyi pişmiş. Orta açkılı. Çark yapımı. Orta Tunç Çağı. Amasya-Oluz Höyük

Benzeri: Boğazköy Büyükkale IVd. Orthmann 1984, Abb.13/123

Levha 11/2 : Çanak ağız parçası. A. Çapı 30.1 cm, Yük.3 cm, Kal.0.8 cm, Açık portakal rengi hamuru orta bitki ve orta mineral katkılı. İç yüzeyi hamurunun renginde, dış yüzeyi pembemsi bej rengi astarlı. Orta pişmiş. Zayıf açkılı. Çark yapımı. Son Tunç Çağı. Amasya-Oluz Höyük

Benzeri: Boğazköy Aşağı Şehir 2. Fischer 1963, Taf.90/789

Levha 11/3 : Çanak ağız parçası. A. Çapı 20.9 cm, Yük.2.8 cm, Kal.0.8 cm, Portakal rengi hamuru ince bitki ve ince mineral katkılı. Hamurunun renginde astarlı. Orta pişmiş. Orta açkılı. Çark yapımı. Orta Tunç Çağı. Amasya-Oluz Höyük

Benzeri: Boğazköy Aşağı Şehir 4. Fischer 1963, Taf. 92/833

Levha 11/4 : Çanak ağız parçası. A. Çapı 16.5 cm, Yük.4.2 cm, Kal.0.8 cm, Devetüyü rengi hamuru orta mineral katkılı. Koyu devetüyü rengi astarlı. Orta pişmiş. Zayıf açkılı. Çark yapımı. Orta Tunç Çağı. Amasya-Oluz Höyük

Benzeri: Boğazköy Aşağı Şehir 4. Fischer 1963, Taf.51/526

Levha 11/5 : Çömlek ağız parçası. A. Çapı 25.1 cm, Yük.3.7 cm, Kal.0.9 cm, Devetüyü rengi hamuru orta ve iri mineral katkılı. Koyu devetüyü rengi astarlı. Orta pişmiş. Zayıf açkılı. Çark yapımı. Son Tunç Çağı. Amasya-Oluz Höyük

Benzeri: Boğazköy Yukarı Şehir Tapınaklar Bölgesi. Parzinger/Sanz 1992, Taf. 39/12

Levha 11/6 : Çömlek ağız parçası. A. Çapı 27.9 cm, Yük.4.3 cm, Kal.0.9 cm, Açık portakal rengi hamuru orta ve iri bitki ile orta ve iri mineral katkılı. Portakal rengi astarlı. Orta pişmiş. Zayıf açkılı. Çark yapımı. Son Tunç Çağı. Amasya-Oluz Höyük

Benzeri: Boğazköy Yukarı Şehir Tapınaklar Bölgesi. Parzinger/Sanz 1992, Taf. 1/10

Levha 12/1 : Çömlek ağız parçası. A. Çapı 23.7 cm, Yük.2.2 cm, Kal.1 cm, Portakal rengi hamuru orta bitki ve orta mineral katkılı. Hamurunun renginde astarlı. Orta pişmiş. Zayıf açkılı. Çark yapımı. Son Tunç Çağı. Amasya-Oluz Höyük

Benzeri: Boğazköy Yukarı Şehir Tapınaklar Bölgesi. Parzinger/Sanz 1992, Taf.43/1

Levha 12/2 : Çömlek ağız parçası. A. Çapı 24.6 cm, Yük.2.6 cm, Kal.1.1 cm, Açık kiremit rengi hamuru ince bitki ve orta mineral katkılı. Koyu kiremit rengi astarlı. İyi pişmiş. İyi açkılı. Çark yapımı. Son Tunç Çağı. Amasya-Oluz Höyük

Benzeri: Maşat Höyük II. Yapı Katı. Özgüç 1982, Şek.A/7

Levha 12/3 : Bardak dip parçası. D. Çapı 4.9 cm, Yük.3.4 cm, Kal.0.8 cm, Açık kiremit rengi hamuru orta bitki ve orta mineral katkılı. Koyu kiremit rengi astarlı. Orta pişmiş. Zayıf açkılı. Çark yapımı. Orta Tunç Çağı. Taşova-Kale Hızarönü Tepe

Benzeri: İkiztepe Tepe I I.Yapı Katı. Alkım/Alkım/Bilgi 1988, Lev.XLV/3

Levha 12/4 : Çanak ağız parçası. A. Çapı 30.2 cm, Yük.5.1 cm, Kal.0.9 cm, Kiremit rengi hamuru ince bitki ile ince ve orta mineral katkılı. Koyu kiremit rengi astarlı. İyi pişmiş. İyi açkılı. Çark yapımı. Son Tunç Çağı. Göynücek-Gediksaray Höyüğü

Benzeri: Maşat Höyük II. Yapı Katı. Özgüç 1982, Şek.F/2

KAYNAKÇA

Alkım

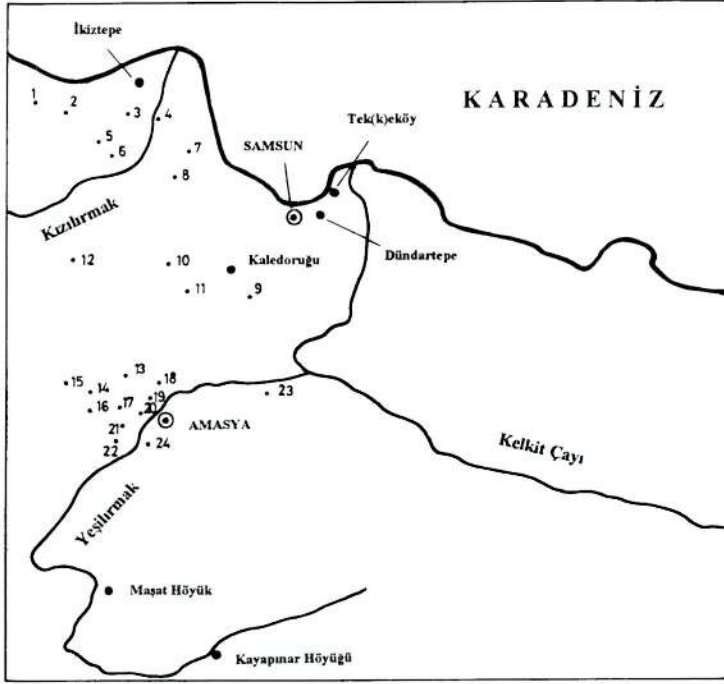
- 1972 U.B. Alkım. "İslahiye ve Samsun Bölgesinde 1971 Çalışmaları", *Bulleten XXXVI/143*, Ankara: 422-426
- 1973 U.B. Alkım. "İslahiye ve Samsun Bölgesinde 1972 Dönemi Çalışmaları", *Bulleten XXXVII/147*, Ankara: 435-438
- 1974a U.B. Alkım. "Tilmen Höyük ve Samsun Bölgesi Çalışmaları (1971)", *Türk Arkeoloji Dergisi XX-2*, Ankara: 5-16
- 1974b U.B. Alkım. "Samsun Bölgesinde 1973 Çalışmaları", *Bulleten XXXVIII/151*, Ankara: 553-556
- 1975a U.B. Alkım. "Tilmen Höyük Kazısı ve Samsun Bölgesi Araştırmaları (1972)", *Türk Arkeoloji Dergisi XXI-2*, Ankara: 23-28

- 1975b U.B. Alkım. "Samsun Bölgesi Çalışmaları (1973)", *Türk Arkeoloji Dergisi XXII-1*, Ankara: 5-12
- 1976 U.B. Alkım. "1975 Samsun Bölgesi Araştırmaları ve İkinci Dönem İkiiztepe Kazısı", *Bellekten XL/160*, Ankara: 717-719
- 1978 U.B. Alkım. "1977 Dönemi İkiiztepe Kazısı ve Samsun Bölgesi Araştırmaları", *Bellekten XLII/167*, Ankara: 542-547
- Alp
- 1963 S. Alp. "Amasya Civarında Zara Bucağında Bulunan Hitit Heykeli ile Diğer Hitit Eserleri", *Anadolu (Anatolia) VI*, Ankara: 91-126
- Atalay/Mortan
- 1997 İ. Atalay ve K. Mortan. *Türkiye Bölgesel Coğrafyası*. İstanbul
- Alkım/Alkım/Bilgi
- 1988 U.B. Alkım, H. Alkım ve Ö. Bilgi. *İkiiztepe I. Birinci ve İkinci Dönem Kazıları (1974-1975)*. TTKY Ankara
- Bailey
- 1975 D.M. Bailey. *A Catalogue of the Lamps in the British Museum I*. London
- Bilgi
- 1993 Ö. Bilgi. "A Schaft-hole Axe from Amisos", *Istanbul Mitteilungen 43*, Bonn: 253-254
- 1994 Ö. Bilgi. "Samsun Müzesi Protohistorik Çağ Silahları ve Orta Karadeniz Bölgesi Maden Sanatı Hakkında Yeni Gözlemler", *XI. Türk Tarih Kongresi, cilt I*: Ankara: 253-268
- 1998 Ö. Bilgi. "MÖ 2. Binyılda Orta Karadeniz Bölgesi", *III. Uluslararası Hititoloji Kongresi*, Ankara: 63-75
- 1999 Ö. Bilgi. "Samsun-İkiiztepe Arkeolojik Kazıları Tepe III Çalışmaları 1995 Dönemi Sonuçları", *Anadolu Araştırmaları XV*. İstanbul: 167-190
- Bilgi/Atasoy/Dönmez/Summerer
- 2002 Ö. Bilgi, S. Atasoy, Ş. Dönmez ve L. Summerer. "Samsun (Amisos) Bölgesi'nin Kültürel Gelişimi ile ilgili Yüzey Araştırması - 2000", 19. Araştırma Sonuçları Toplantısı - 1, Ankara: 279-296.
- Burney
- 1956 C.A. Burney. "Northern Anatolia Before Classical Times", *Anatolian Studies VI*, London: 179-203

- Dengate
1978 J.A. Dengate. "A Site Survey along the South Shore of Black Sea", *The Proceedings of the Xth International Congress of Classical Archaeology, vol I*, Ankara: 245-258
- Dinçol/Yakar
1974 A.M. Dinçol ve J. Yakar. "Nerik Şehrinin Yeri Hakkında/ *The Theories on the Lokalization of Nerik Reconsidered*", *Belleten XXXVIII/152*, Ankara: 563-582
- Dönmez
1999 Ş. Dönmez. "Sinop-Samsun-Amasya İlleri Yüzey Araştırması, 1997", *XVI. Araştırma Sonuçları Toplantısı-II*, Ankara: 513-536
2000a Ş. Dönmez. "Sinop-Samsun-Amasya İlleri Yüzey Araştırması, 1998", *17. Araştırma Sonuçları Toplantısı-2*, Ankara: 229-244
2000b "Orta Karadeniz Bölgesi Yüzey Araştırması", *Türkiye Arkeolojisi ve İstanbul Üniversitesi* (Ed.Prof.Dr. Oktay Belli), Ankara: 330-334
- Fischer
1963 F. Fischer. *Die hethitische Keramik von Boğazköy* Berlin
- Frankfort
1927 H. Frankfort. *Studies in Early Pottery of the Near East II*. Liverpool
- Gökoğlu
1952 A. Gökoğlu. *Paphlagonia. Gayrimenkul Eski Eserleri ve Arkeolojisi*, cilt I, Kastamonu
- Gunter
1991 A.C. Gunter. *The Bronze Age. Gordion Excavations Final Reports III*. (Ed. E.L. Kohler), Philadelphia
- Kızıltan
1992 Z. Kızıltan. "Samsun Bölgesi Yüzey Araştırmaları", *Belleten LVI/215*, Ankara: 213-241
- Kökten/Özgüç/Özgüç
1945 İ.K. Kökten, N. Özgüç ve T. Özgüç. "1940 ve 1941 Yılında Türk Tarih Kurumu Adına Yapılan Samsun Bölgesi Hakkında İlk Kısa Rapor", *Belleten IX/35*, Ankara: 361-400
- Macqueen
1980 J.C. Macqueen. "Nerik and Its 'Weather God' ", *Anatolian Studies XXX*. London: 179-187

- Macridy
1907 T. Macridy. "Une Citadelle archaïque du Pont", *Mitteilungen der Vorderasiatischen Gesellschaft* 4. Berlin: 167-175
- Murat
1998 L. Murat. "Hitit Dünyasında Gaşgaların Yeri", *III. Uluslararası Hititoloji Kongresi*, Ankara: 435-443
- Orthmann
1984 W. Orthmann. "Keramik aus den aeltesten Schichten von Büyükkale", *Boğazköy VI*: Berlin: 9-62
- Özgüç
1946 T. Özgüç. "Haberler-Zile Maşathöyüğü Kazısı", *Bulleten X/37*, Ankara: 220-222
1948 T. Özgüç. "Samsun Hafriyatının 1941-1942 Yılı Neticeleri", *III. Türk Tarih Kongresi*, Ankara: 393-419
1978 T. Özgüç. *Maşat Höyük Kazıları ve Çevresindeki Araştırmalar*, TTKY Ankara
1982 T. Özgüç. *Maşat Höyük II*. TTKY Ankara
1988 T. Özgüç. *İnandıktepe, Eski Hitit Çağında Önemli Bir Kült Merkezi*, TTKY Ankara
- Özsait
1989 M. Özsait. "1987 Yılı Amasya-Suluova Tarihöncesi Araştırmaları", *VI. Araştırma Sonuçları Toplantısı*, Ankara: 287-300
1998 M. Özsait. "1995 ve 1996 Yıllarında Amasya Merzifon ve Gümüşhacıköy Yüzey Araştırmaları", *XV. Araştırma Sonuçları Toplantısı-II*, Ankara: 143-162
- Özsait/Koçak
1996 M. Özsait ve Ö. Koçak. "1994 Yılı Amasya-Taşova Yüzey Araştırmaları", *XIII. Araştırma Sonuçları Toplantısı-II*, Ankara: 273-292
- Özsait/Özsait
1998 M. Özsait ve N. Özsait. "Amasya'da M.Ö. II. Bin Yılı Yerleşmeleri", *III. Uluslararası Hititoloji Kongresi*, Ankara: 457-468
- Parzinger/Sanz
1992 H.Parzinger ve R. Sanz. *Die Oberstadt von Hattusa hethitische Keramik aus dem Zentralen Tempelviertel funde aus den Grabungen 1982-1987*. Berlin

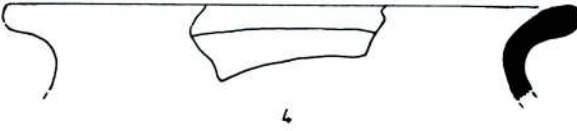
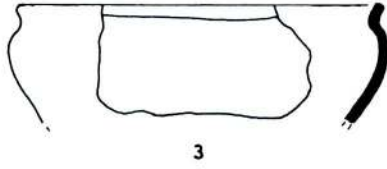
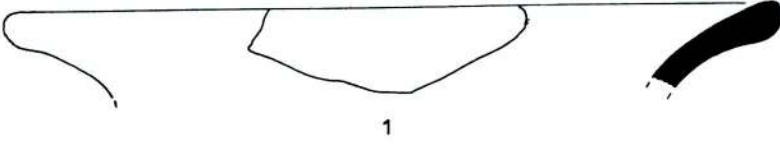
- Temizer
1954 R. Temizer. "Kayapınar Höyüğü Buluntuları", *Bulleten XVIII/71*, Ankara: 317-330
- Ünal
1989 A. Ünal. "Orta ve Kuzey Anadolu'nun M.Ö. 2. Binyıl İskan Tarihiyle İlgili Sorunlar", *Anadolu (Anatolia) XXII. Akurgal'a Armağan/Festschrift Akurgal*. Ankara: 17-38
- Yakar
1980 J. Yakar. "Recent Contributions to the Historical Geography of the Hittite Empire", *Mitteilungen Der Deutschen Orient-Gesellschaft 112*. Berlin: 75-95
2000 J. Yakar. *Ethnoarchaeology of Anatolia. Rural Socio-Economy in the Bronze and Iron Ages*. Jerusalem
- Yakar/Dinçol
1974 J. Yakar ve A.M. Dinçol. "Remarks on the Historical Geography of North-Central Anatolia during the Pre-Hittite and Hittite Periods", *Tel Aviv 1/3*. Tel Aviv: 85-99



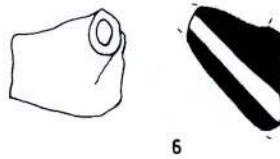
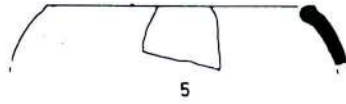
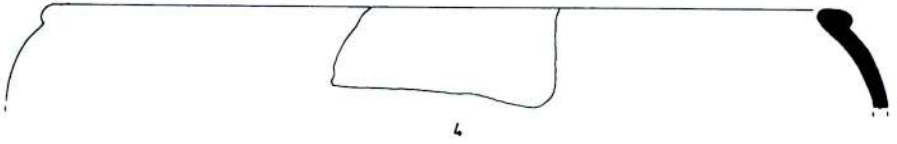
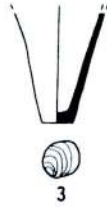
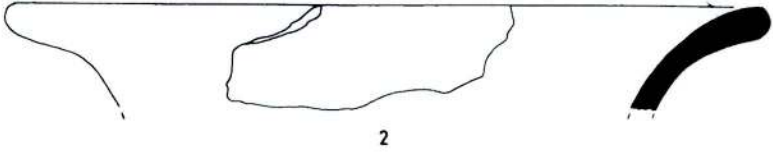
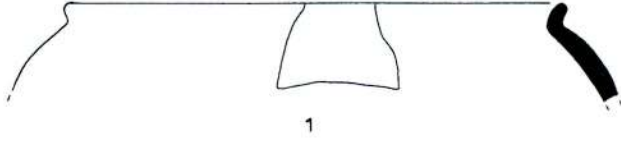
Harita: Samsun-Amasya İlleri İÖ 2. Binyılı Yerleşmeleri

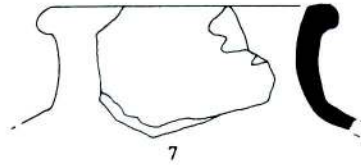
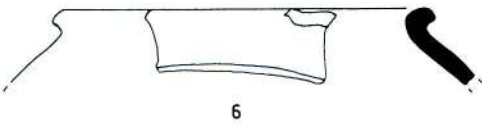
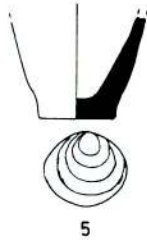
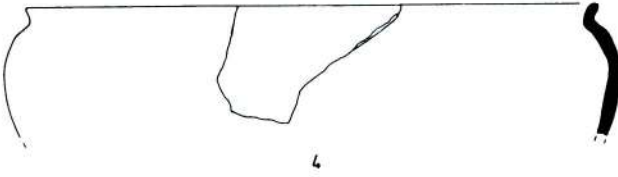
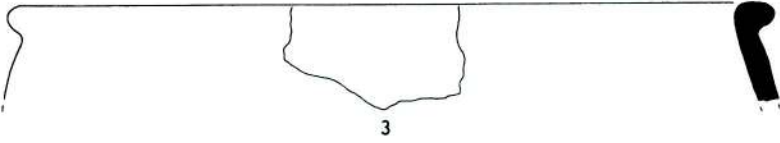
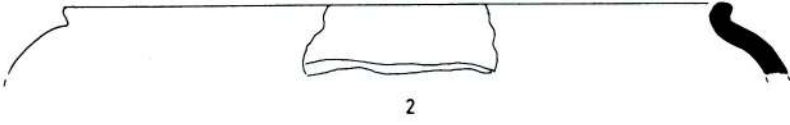
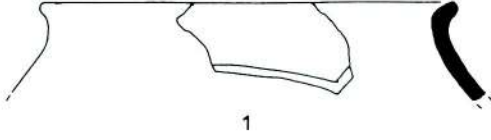
1. Alaçam-Sivri Tepe
2. Alaçam-Gökçeboğaz Tepe
3. Bafra-Şirlek Tepe
4. Bafra-Kel(e)beş Tepe
5. Bafra-Tedigün Tepe
6. Bafra-Elmacık Tepe
7. 19 Mayıs-Yiğitler Tepesi
8. 19 Mayıs-Kirmencik-Tepecik
9. Kavak-Aytepe
10. Havza-Tepecik
11. Havza-Taşkaracaören Tepe
12. Vezirköprü-Oymaağaç Höyük (Höyük Tepe)
13. Merzifon-Onhoroz Tepe
14. Merzifon-Samadolu Höyüğü
15. Merzifon-Alıcık Höyük
16. Merzifon-Alacapınar Tepe (Hayrettin I)
17. Merzifon-Delicik Tepe (Hayrettin II)
18. Suluova-Kümbet Tepe (Alevi Tepe)
19. Suluova-Dereağıl Tepesi
20. Suluova-Yoğutçubaba Tepesi
21. Amasya-Doğantepe
22. Amasya-Oluz Höyük
23. Taşova-Kale-Hızarönü Tepe
24. Göynücek-Gediksaray Höyüğü

Yazdırma No	KAZILIM MERKEZLERİ				YÜZEY ARAŞTIRMALARI İLE SAPTANMIŞ OLANLAR																														
	Boğazköy		Masol Höyük		Samsun İli			Amasya İli																											
	Buğak Kale	Alab. Sehir	Boğazköy	Masol Höyük	Tepe I	Tepe II	Tepe III	Sivri Tepe	Gökçeköy Tepe	Sirtek Tepe	Kellebes Tepe	Tedugun Tepe	Elmacık Tepe	Yığılılar Tepe	Kirmenlik Tepe	Aytepe	Taş K. Tepe	Oymağaç Höyüğü	Onhoraz Tepe	Samodan Höyük	Alicık Tepe	Alaca Fınar T. Tepe	Delicik Tepe	Kümbet Tepe	Dereoğlu Tepe	Yığılılar Tepe	Yığılılar Tepe	Doğan Tepe	Oluz Höyük	Kale Höyük	Gedik Saray Höyüğü				
1150				I																															
-1300																																			
-1400				II																															
-1450				III																															
-1500				IV																															
-1600				IVc																															
-1650				IVd																															
-1700				Va																															
-1750				Vb																															
-1800				Vc																															
-1850				Vd																															
-1900				Ve																															
-1950				Vf																															

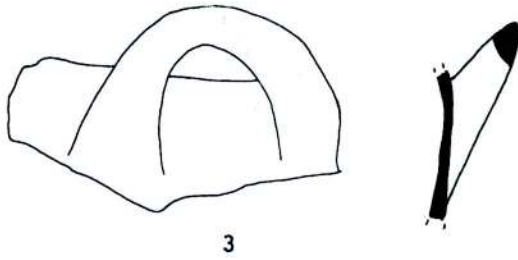
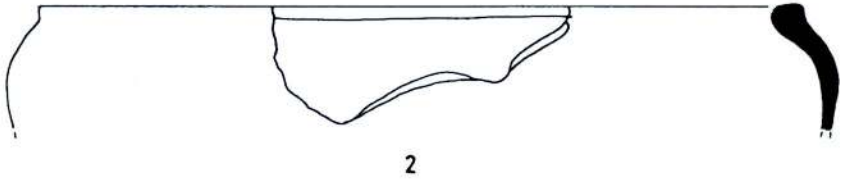
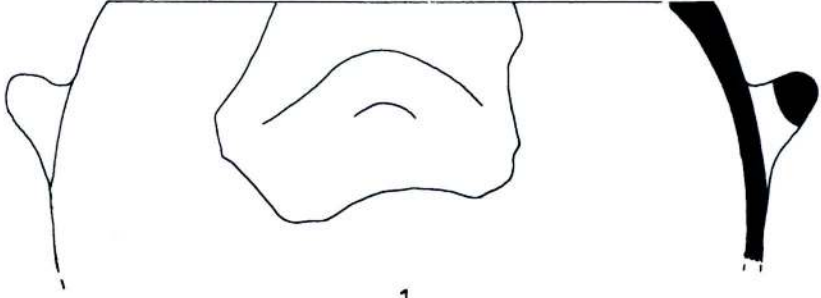


Levha 1

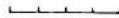
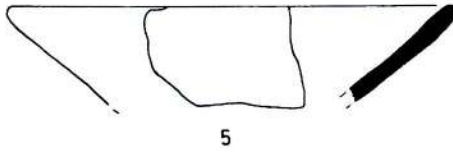
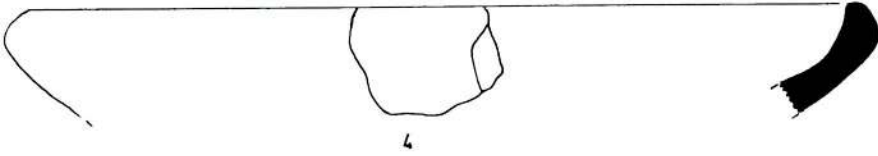
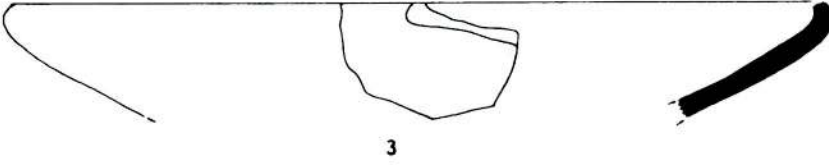
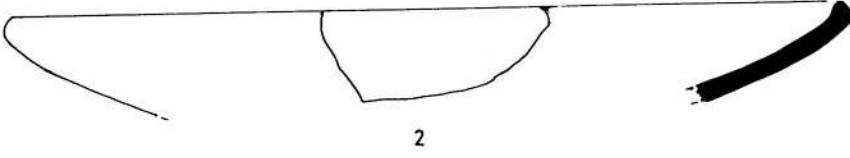
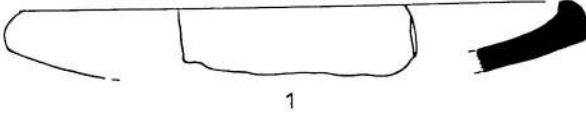


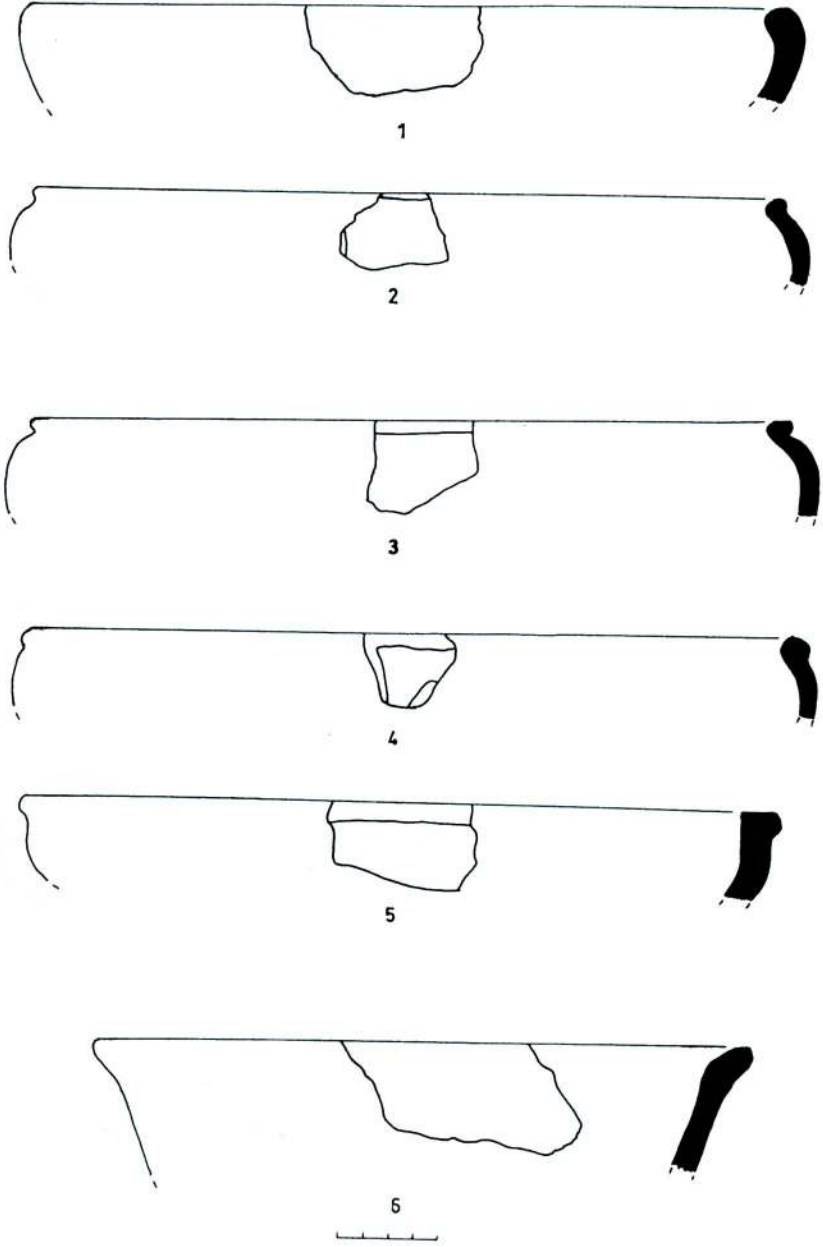


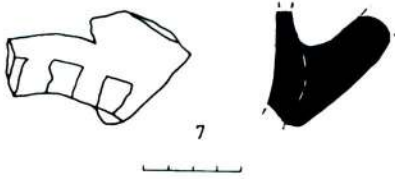
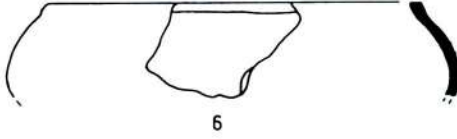
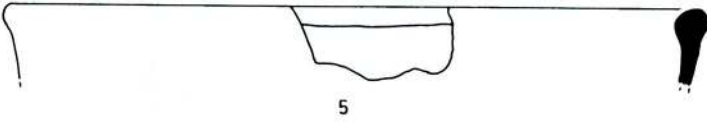
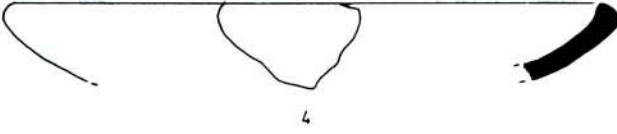
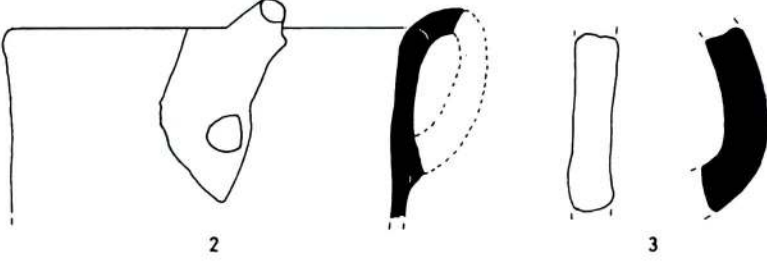
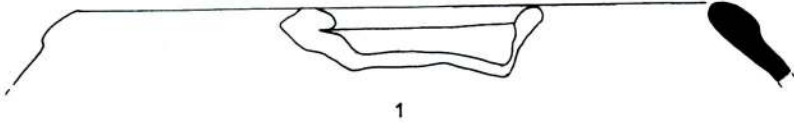
Şevket Dönmez

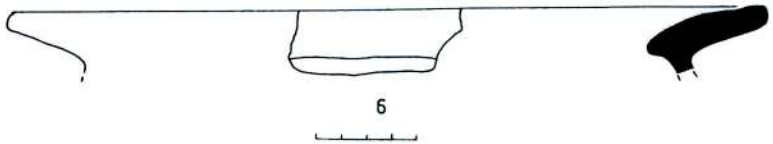
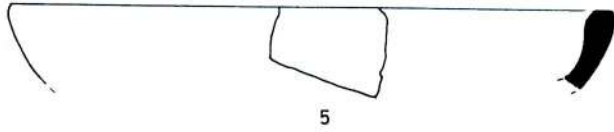
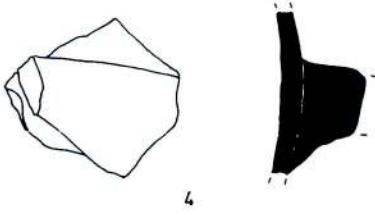
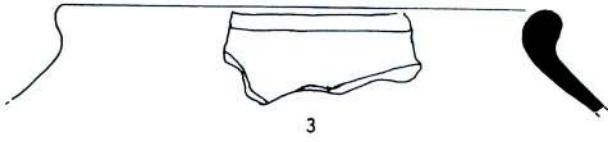
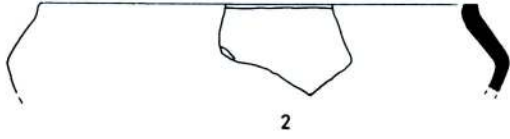
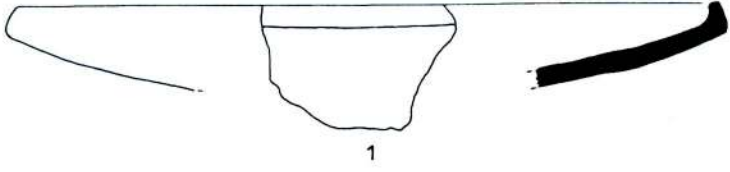


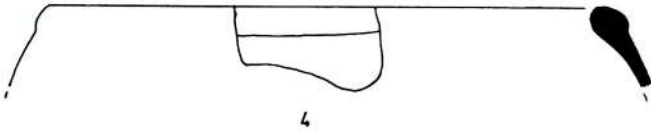
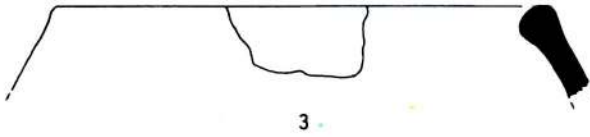
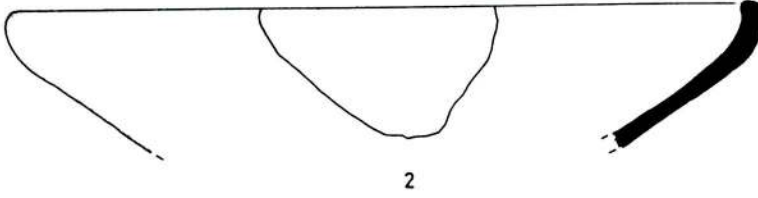
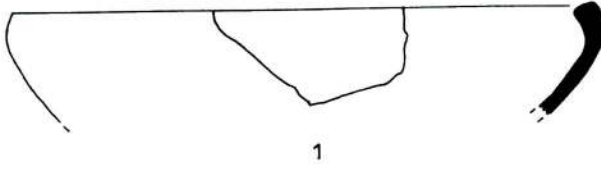
Levha 4



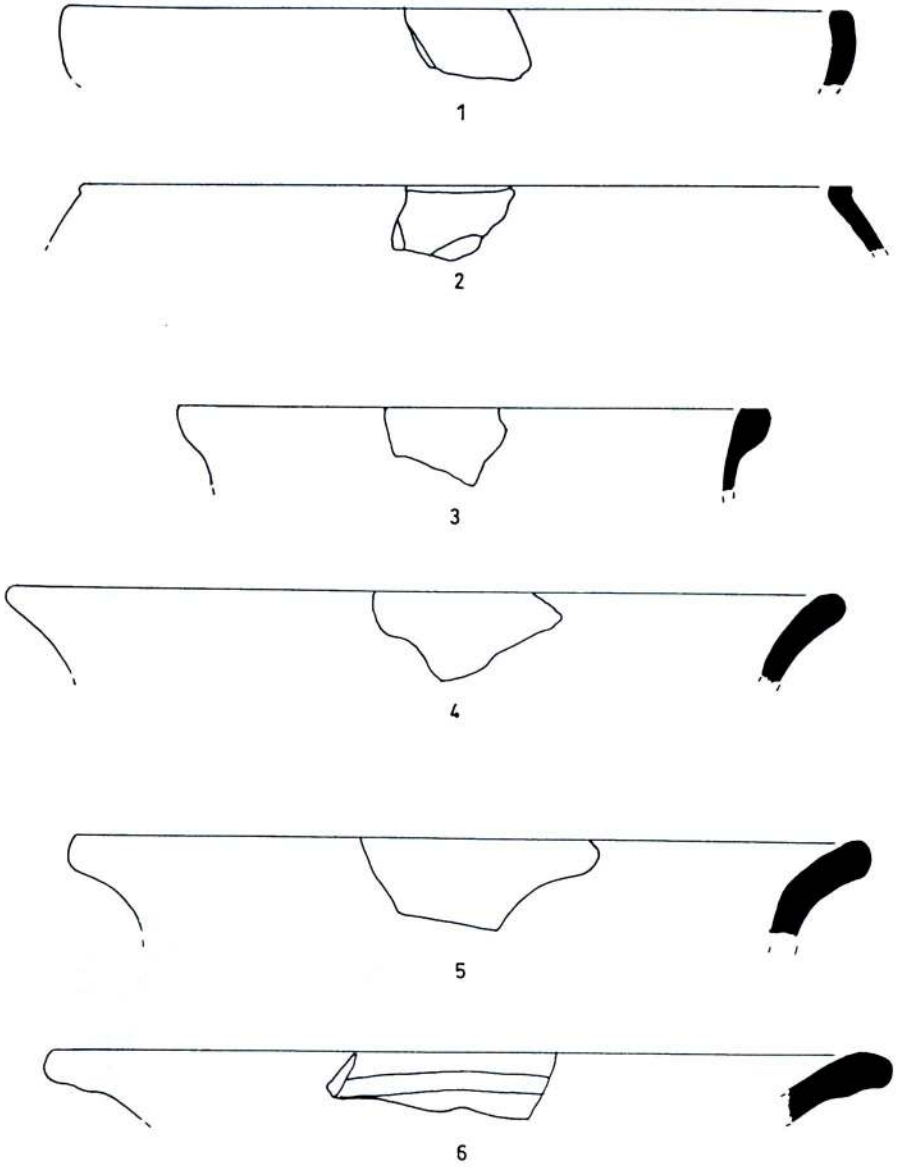





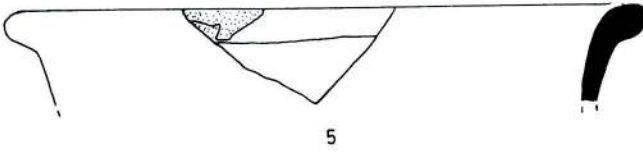
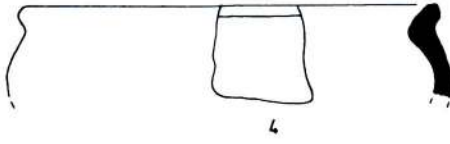
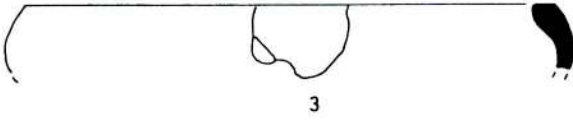
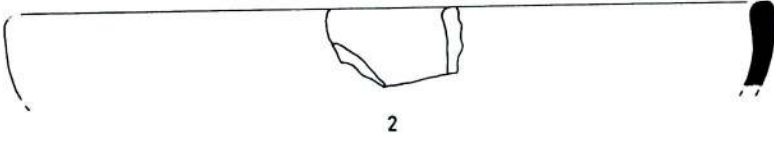
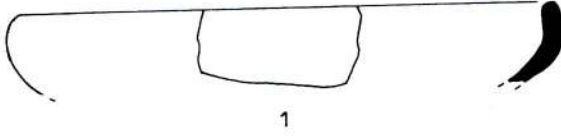




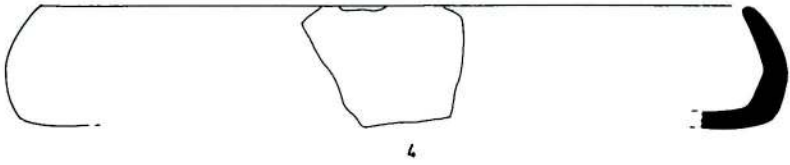
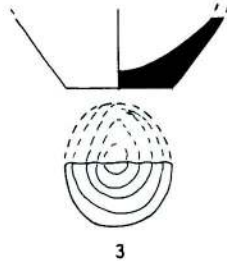
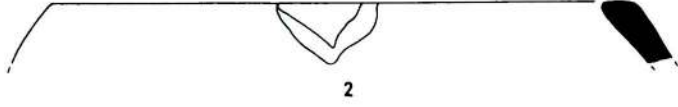
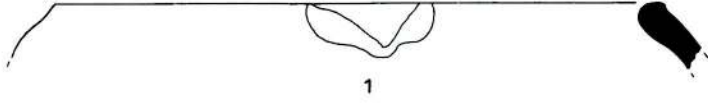
Şevket Dönmez



Levha 10



Şevket Dönmez



Levha 12



Resim 1 - Alaçam-Sivri Tepe



Resim 2 - Alaçam-Gökçeboğaz Tepe

Şevket Dönmez



Resim 3 - Bafra-Şirlek Tepe



Resim 4 - Bafra-Kel(e)beş Tepe



Resim 5 - Bafra-Tedigün Tepe



Resim 6 - Bafra-Elmacık Tepe

Şevket Dönmez



Resim 7 - 19 Mayıs-Yığıtler Tepesi



Resim 8 - 19 Mayıs-Kirmencik-Tepecik



Resim 9 - Kavak-Aytepe



Resim 10 - Havza-Tepecik

Şevket Dönmez



Resim 11 - Havza-Taşkaracaören Tepe



Resim 12 - Vezirköprü-Oymağaç Höyük (Höyük Tepe)



Resim 13 - Vezirköprü-Oymaağaç Höyük (Höyük Tepe)



Resim 14 - Merzifon-Onhoroz Tepe

Şevket Dönmez



Resim 15 - Merzifon-Samadolu Höyüğü



Resim 16 - Merzifon-Alıcık Höyük



Resim 17 - Merzifon-Alacapınar Tepe (Hayrettin I)




Resim 18 - Merzifon-Delicik Tepe (Hayrettin II)

Şevket Dönmez



Resim 19 - Suluova-Kümbet Tepe (Alevi Tepe)



Resim 20 - Suluova-Dereâğıl Tepesi

Şevket Dönmez



Resim 21 - Suluova-Yoğutçubaba Tepesi



Resim 22 - Amasya-Doğantepe

Şevket Dönmez



Resim 23 - Amasya-Doğantepe



Resim 24 - Amasya-Oluz Höyük



Resim 25 - Taşova-Kale-Hızırönü Tepe



Resim 26 - Göynücek-Gediksaray Höyüğü

